

JELGAVAS RAJONS  
GLŪDAS PAGASTS

"J E N O T I"

Zemes kadastra Nr. 54520070095

**MEŽA APSAIMNIEKOŠANAS PLĀNS**

no 2006. līdz 2015.gadam

Zemes īpašnieks vai  
tiesiskais valdītājs

GLŪDAS PAGASTA PADOME

Zemes kopplatība

4.0 ha

Meža zemes platība

3.8 ha

Inventarizēja un  
apsaimniekošanas plānu izstrādāja  
Inventarizācijas veicējs

  
**Eduards SMILGAINIS**  
mob.t. 29459804



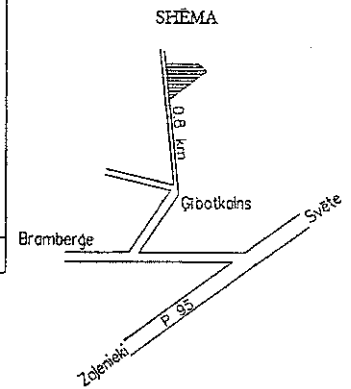
ZEMGALES VM  
SVIRLAUKAS M  
uzraugāmā teritorija

**SIA "LATVIJAS MEŽU IERICĪBA"**

Salaspilī, 2006.gada 05.decembrī  
Reģistrācijas Nr.6928-03256

Nogabala		Zemes kate- gorija	Nogabala apraksts	I z c e l š a n	a. t i p s	Vald. sugas			b i e z t b a	š ķ ē r s i	Krāja m <sup>3</sup> uz celma			Saimn. ieteikumi Izcērtamie apjomi m <sup>3</sup>
nr.	pla- tība  ha					uz nogabala					uz ha	ats. k o k u	s a u s o	
						audžu								
<b>1. kvartāls kadastra numurs - 54520070095</b>														
1	3.2	Mežaudze	8Os1B62 1Ba47 +AOzats G62 +Os22 2.st. ĪP Sast.grupv Augš_apst_nevienm PM le biezs PG Os10 vienm 0.5t/ha 3.5m BOJ Dabiskais_atmirums1-10%Os	1	Ap	la	25	23	9	24	274	877	48	Krājas kopšana  Os 121 B 4  Ba 90
2	0.4	Mežaudze	6Ba47 2A2Os62 ĪP Sast.grupv PM le biezs PG Os10 vienm 0.5t/ha 3.5m BOJ Dabiskais_atmirums1-10%Ba	1	Ap	l	21	21	7	22	229	92	6	1.kailc Ba Atj Ba 52 A 20 Os 19
3	0.2	Mežaudze	8Ba1A1Os8 ats Oz8 atsv A Os 62 ĪP Sast.grupv Biez_grupv PM le vidējs	1	Ap	l	5	4	6		23	5	1	
3.8														
3.8												974	1	54

Zemes gabala Nr.	Kopplatība, ha	Zemes lietošanas veidi											Meliorēta LIZ			
		Lauks. izm. zemes	tai skaitā				Meži	Krūmāji	Purvi	Zem ūdeņiem	t.sk.	Zem zivju dīķiem		Zem ēkām un pagalmiem	Zem ceļiem	Pārējās zemes
			Aramzeme	Augļu dārzi	Plavas	Ganības										
3.97	—	—	—	—	—	3.76	—	—	—	0.21	—	—	—	—	—	—



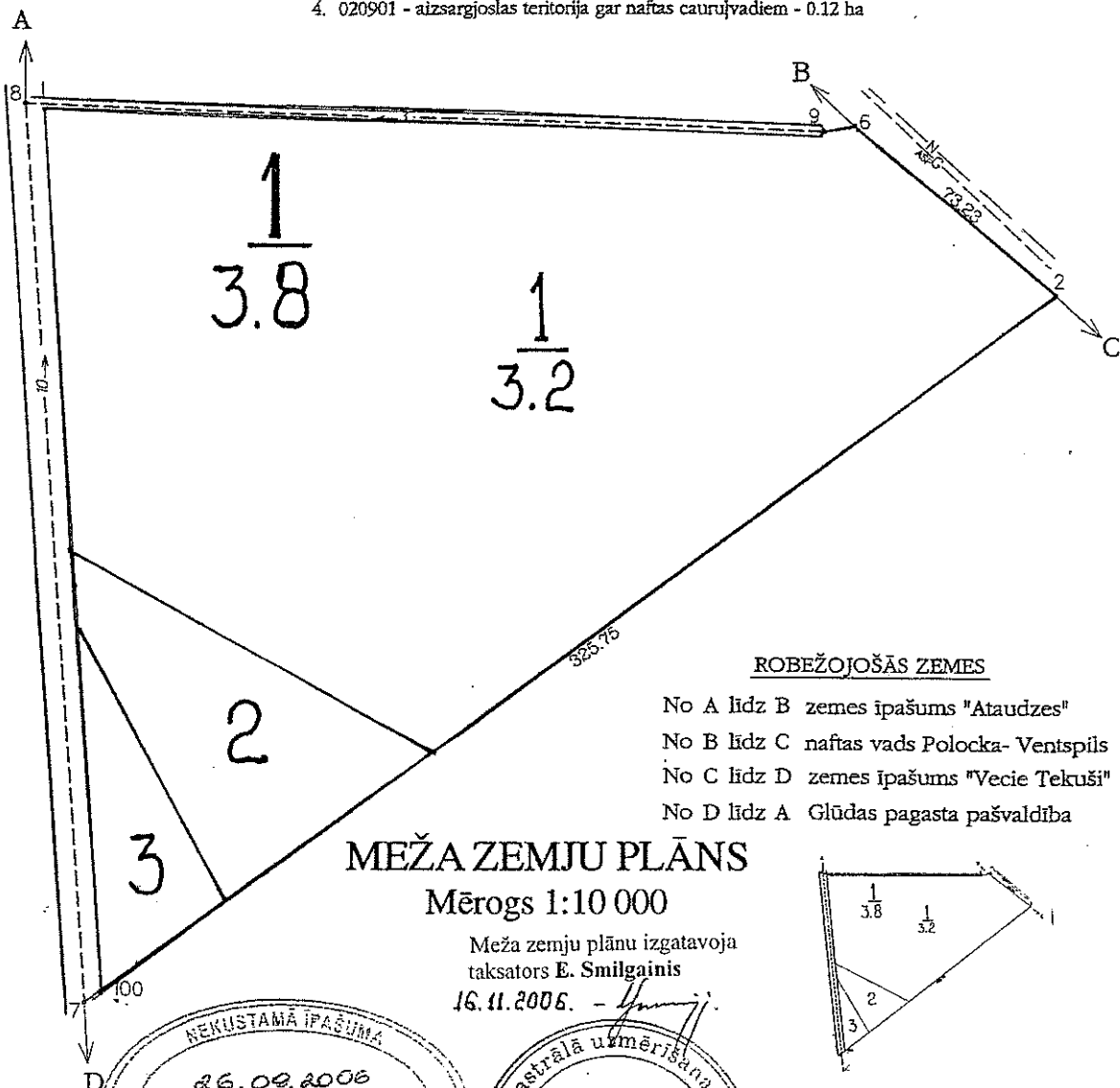
ROBEŽPUNKTU KOORDINĀTAS  
LKS - 92 KOORDINĀTU SISTĒMĀ  
Mēroga koeficients 0.99960698

Nr.	X	Y
6	272616.40	476216.04
2	272570.04	476272.69
100	272378.41	476009.42
7*	272374.94	476004.66
8*	272622.26	475987.93
9	272614.86	476207.49

\* - apvidū nenostiprināts robežpunkts  
Zemes gabala platība 3.97 ha

### NEKUSTAMĀ ĪPAŠUMA OBJEKTA APGRŪTINĀJUMI

- 010401 - regulētas ūdensnotekas (magistrālā novadgrāvja) aizsargjoslas teritorija - 0.12 ha
- 02020102 - aizsargjoslas teritorija (drošības aizsargjosla) ap gāzesvadiem - 1.93 ha
- 02080103 - aizsargjoslas teritorija gar gāzesvadu ar spiedienu vairāk par 1.6 megapaskāliem - 0.06 ha
- 020901 - aizsargjoslas teritorija gar naftas cauruļvadiem - 0.12 ha



### ROBEŽOJOŠĀS ZEMES


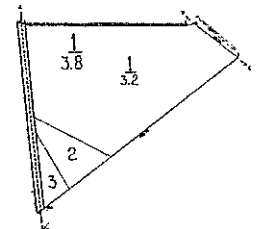
- No A līdz B zemes īpašums "Ataudzes"
- No B līdz C naftas vads Polocka- Ventspils
- No C līdz D zemes īpašums "Vecie Tekuši"
- No D līdz A Glūdas pagasta pašvaldība

### MEŽA ZEMJU PLĀNS

Mērogs 1:10 000

Meža zemju plānu izgatavoja  
taksators E. Smilgānis

16. 11. 2006. - *[Signature]*



Kadastra Nr. 5452 007 0095

Mērogs 1:2000

A.Brants	06.08.2006
D.Branta	06.08.2006
D.Branta	01.09.2006



LATVIJAS REPUBLIKA

JELGAVAS rajona GLŪDAS pagasts

Nekustamā īpašuma

“JENOTI”


kadastra Nr. 5452 007 0095

**ZEMES ROBEŽU PLĀNS**

Robežas noteiktas atbilstoši *Glūdas pagasta padomes TDP 1992.gada 30.marta 20.sasaukuma 9.sesijas lēmuma norakstam un Glūdas pagasta padomes 2006.gada 27.jūnija lēmumam (sēdes protokola izraksts Nr.7)*

Robežu plāns sastādīts pēc *2006.gada robežu uzmērīšanas materiāliem*  
*mērogā 1:2 000*

Zemes kopplatība ir **3.97 ha**

 <b>VALSTS ZEMES DIENESTS</b> <b>ZEMGALES REĢIONĀLĀ NODAĻA</b>		
Jelgavas biroja vadītāja	A.Krūmiņa	<i>26.09.2006.</i>

## II MEŽA UN MEŽA ZEMES RAKSTUROJUMS.

1. Saimniecības meža zeme sadalīta 1 kvartāla 3 nogabalos.

2. Sadalījums meža zemes kategorijās.

1.tabula

Meža zemes kategoriju veidi	platība	
	hektāros	procentos
1. Mežs, t.skaitā	3.8	100.0
1.1. Mežaudzes, no tām	3.8	100.0
1.1.2. dabiskās	3.8	100.0
Kopā	3.8	100

3. Meža zemes iedalījums pēc apsaimniekošanas kritērijiem.

Saskaņā ar Latvijas Republikas likumiem -Par īpaši aizsargājamām dabas teritorijām, Aizsargjoslu likumu, Meža likumu un Ministru kabineta Mikroliegumu izveidošanas, aizsardzības un apsaimniekošanas noteikumiem un Dabas aizsardzības noteikumiem' meža apsaimniekošanā, saimniecības meža zeme iedalīta :

2.tabula

Meža zemes iedalījuma pazīmes	platība	
	hektāros	procentos
Aprobežotas mežsaimnieciskās darbības meža zeme	0.0	0.0
Neaprobežotas mežsaimnieciskās darbības meža zeme	3.8	100.0
Kopā	3.8	100.0

## 5. Mežaudžu sadalījums pēc valdošajām sugām un bonitātēm.

3.tabula

Valdošās sugas	Platība bonitātēs hektāros					Procentos	Vidējā bonitāte
	I un augstāka	II	III	IV un zemāka	Kopā		
Baltalksnis	0.6				0.6	15.8	1.0
Osis	3.2				3.2	84.2	0.0
Kopā   ha	3.8				3.8	100.0	0.7
%	100.0				100.0		

## 6. Mežaudžu sadalījums pēc valdošajām sugām un vecuma klasēm.

4.tabula

Valdošās sugas	Platība ha / krāja uz celma m3 vecuma klasēs											Vidēj. vecums gados	
	1	2	3	4	5	6	7	8	9	10+	Kopā		
Baltalksnis		0.2									0.4	0.6	28
		5									92	97	
Osis				3.2								3.2	62
				877								877	
Kopā   ha		0.2		3.2							0.4	3.8	39
m3		5		877							92	974	

## 7. Mežaudžu sadalījums pēc valdošajām sugām un augšanas apstākļu tipu grupām.

5.tabula

Valdošās sugas	Augšanas apstākļu tipu grupas, platība hektāros					
	Sausieņi	Slapjaini	Purvaini	Āreņi	Kūdreņi	Kopā
Baltalksnis				0.6		0.6
Osis				3.2		3.2
Kopā   ha				3.8		3.8
%				100.0		100.0

**8.Meža zemes novērtējums kadastrālās  
un mežaudzes vērtības noteikšanai.**

6.tabula

Kvar- tāls	Noga- bals	Pla- tība	Bal- hektāri	Jaunaudzes		Balhekt. samazin. (saimn. darbības aprobež.)	Balhekt. nodokļu apr. (ar noviet. koefic.)	Meža zemes kadastr. vērtība (Ls)		Mežaudzes vērtība (Ls)	
				Pla- tība	Balhek- tāri			Pilnā	Nodokļu aprēķ.	Pilnā	Izpērkamā

Zemes vienība nr. 54520070095

1	1	3.2	144				173	641.09	641.09	1798.03	1798.03
1	2	0.4	18				22	80.14	80.14	61.78	61.78
1	3	0.2	9	0.2	9		11	40.07		0.00	0.00

Kopā zemes vienībā 54520070095

		3.8	171	0.2	9		206	761.30	721.23	1859.81	1859.81
--	--	-----	-----	-----	---	--	-----	--------	--------	---------	---------

Kopā saimniecībā

		3.8	171	0.2	9		206	761.30	721.23	1859.81	1859.81
--	--	-----	-----	-----	---	--	-----	--------	--------	---------	---------

Aprēķini veikti saskaņā ar:

- LR MK 2006.gada 18.aprīļa noteikumiem Nr.305 "Kadastrālās vērtēšanas noteikumi".
- LR MK 2001.gada 27.februāra noteikumiem Nr.90 "Mežaudzes novērtēšanas kārtība".
- LR MK 2001.gada 8.maija noteikumiem Nr.189 "Dabas aizsardzības noteikumi meža apsaimniekošanā".
- LR MK 2002.gada 26.februāra noteikumiem Nr.83 "Grozījumi MK 2001.g.8.maija noteikumos Nr.189".

**9.Nekustamā īpašuma nodoklis.**

Nekustamā īpašuma nodokli aprēķina 1.5% apmērā no meža zemes kadastrālās vērtības, atskaitot ar nekustamā īpašuma nodokli neapliekamās atjaunotās vai ieadzētās mežaudzes (MK 2003.gada 11.februāra noteikumi Nr.76).

**Ar nodokli neapliek:**

1	Mežaudzes, kurās valdošās koku sugas vecums kārtējā taksācijas gadā nepārsniedz : skuju un cietajiem lapu kokiem - 40 gadu; mīkstajiem lapu kokiem - 20 gadu; baltalksnim - 10 gadu
2	Apmežojumus (māksīgos, dabiskos) no brīža, kad Valsts meža dienesta vietējā mežniecība tos atzinusi par atjaunotiem, līdz iepriekš minētā vecuma sasniegšanai
3	Mežaudzes vērtību
4	Meža inventarizācijas materiālu apstiprināšanas brīdī visu to nogabalu platības, kas ierakstītas 6.tabulas ailē "Jaunaudzes" netiek apliktas ar nodokli.

**Ar nekustamā īpašuma nodokli apliek visas neapmežotās meža zemes**

### III MEŽA IZMANTOŠANAS UN ZEMJU APMEŽOŠANAS PLĀNS

#### 1. Koku ciršana meža zemēs.

##### 1.1 Koku ciršanas pamatnoteikumi un plānotie pasākumi.

###### 1.1.1. Galvenā cirte.

Galvenās cirtes izpilde projektēta kailciršu un izlases ciršu kartībā.

###### 1.1.1.1. Galvenā cirte atļauta, ja izpildīts viens no sekojošiem nosacījumiem:

- mežaudze ir sasniegusi šādu galvenās cirtes vecumu:

Valdošā koku suga	Galvenās cirtes vecums (gados) atkarībā no bonitātes		
	I un augstāka	II - III	IV un zemāka
Ozols	101	121	121
Priede un lapegle	101	101	121
Egle, osis un liepa	81	81	81
Bērzs	71	71	51
Melnalksnis	71	71	71
Apse	41	41	41

- mežaudze sasniegusi šādu valdošās koku sugas galvenās cirtes caurmēru:

Valdošā koku suga	Bonitāte		
	I	II	III
	Valdaudzes vidējais caurmērs (centimetros)		
Priede	36	32	28
Egle	30	-	-
Bērzs	28	-	-

- saņemts Valsts meža dienesta sanitārais atzinums saskaņā ar Meža likuma 11.pantu.

###### 1.1.1.2. Kailcirtes virziens un maksimālā platība vai platums.

Mežaudzi nocērtot kailcirtē, pieļaujama cirtes virziens ir no austrumiem uz rietumiem vai no ziemeļaustrumiem uz dienvidrietumiem. Cirtes virziens ir virziens, kādā kailcirtēi pieguļošās cirsmas seko cita citai.

###### Kailcirtes maksimālā platība:

Silā, mētrājā, lānā, damaksnī, vērī un gāršā	5 hektāri
Ja silā, mētrājā un lānā atstāj ne mazāk kā četrdesmit priedes sēklinieku uz katru cirsmas platības hektāru	10 hektāru

###### Kailcirtes maksimālais platums:

Purvājā, niedrājā, dumbrājā un lieknā	50 metru
Grīnī, slapjajā mētrājā, slapjajā damaksnī, slapjajā vērī, slapjajā gāršā, viršu ārenī, mētru ārenī, šaurlapju ārenī, platlapju ārenī, viršu kūdrenī, mētru kūdrenī, šaurlapju kūdrenī un platlapju kūdrenī	100 metru



- Kailcirtes platums nav ierobežots, ja grīnī, slapjajā mētrājā, slapjajā damaksnī, slapjajā vērī, slapjajā gāršā, viršu ārenī, mētru ārenī, šaurlapju ārenī, platlapju ārenī, viršu kūdrenī, mētru kūdrenī, šaurlapju kūdrenī un platlapju kūdrenī kailcirtes platība nepārsniedz divus hektārus.

- kailcirtes maksimālo platumu un platību neierobežo, ja kokus cērt Meža likuma 9.panta pirmās daļas 3.punktā noteiktajā kārtībā ( saskaņā ar Valsts meža dienesta sanitāro atzinumu).

## Galvenās cirtes plāns 2006.-2015.g.

7.tabula

K v a r t ā l s	N o g a b a l s	Pla tība	CVP	v a l s d u g a	Izcērtamā krāja m3			t.sk. sastādošo sugu likvidā krāja m3								A T J  rīko jums
					Uz celma	Likv	Liet kok	P	E	Oz	Os	B	Ma	A	Ba	

### III Baltalkšņu cirsmas

#### Kailcirtes

1	2	0.4	1	Ba	98	88	24			17		16	55	Ba	Atj
Kopā	0.4				98	88	24			17		16	55		
Kopā III	0.4				98	88	24			17		16	55		
Pavisam	0.4				98	88	24			17		16	55		

Saskaņā ar Aizsargjoslu likuma 37.panta 5.punkta "e" apakšpunkta nosacījumiem, audžu nogabalos 10m platā joslā ap ūdenstīlnēm un gar ūdenstecēm galvenā cirte aizliegta, izņemot koku ciršanu ārkārtas sekū likvidēšanai, vējgāžu, vējlaužu un snieglauzu sekū likvidēšanai.

### 1.1.2. Kopšanas cirte.

Nogabalos, kur to prasa mežaudžu stāvoklis, saskaņā ar ar Meža likuma 7.panta 1.daļas 2.punkta nosacījumiem plānota kopšanas cirte, tanī skaitā mežaudzēs ar vidējo augstumu līdz 6 metriem, meža augšanas apstākļiem piemērota sugu sastāva veidošanai, plānota jaunaudžu kopšana. Jaunaudžu kopšana, ja tas ir vajadzīgs atkārtojama līdz mērķa sasniegšanai, kā tas paredzēts Meža atjaunošanas noteikumos.

Krājas kopšanas ciršu kārtībā plānota arī slimību inficēto, kaitēkļu invadēto vai citādi bojāto koku izciršana saskaņā ar Noteikumu par koku ciršanu meža zemēs kritērijiem.

### 1.1.3. Sanitārā cirte.

Sanitārās izlases cirtes plānotas mežaudzēs, kur izcērtot slimību inficētos, kaitēkļu invadētos vai citādi bojātos kokus mežaudzes šķērslaukums būs mazāks par minimālo, bet nebūs mazāks par kritisko.

Mežaudzes saskaņā ar Valsts meža dienesta sanitāro atzinumu (sanitārās kailcirtes) nocērtamas galvenās cirtes kārtībā.

### 1.1.4. Rekonstruktīvā cirte.

Neproduktīvo mežaudžu nociršanai plānota rekonstruktīvā cirte. Galīgo slēdzienu mežaudzes atzīšanai par neproduktīvu, pēc apsekošanas dabā, dod Valsts meža dienests.

### 1.1.5. Cita cirte

Mežaudžu nociršanai pēc meža transformācijas atļaujas saņemšanas, meža infrastruktūras uzturēšanai, ainavu veidošanai plānota cita cirte.

## Meža kopšanas, sanitārās, rekonstruktīvās un un citas cirtes plāns 2006.-2015.g.

9.tabula

K v a r t ā l s	N o g a b a l s	Pla tī ba	CVP	V a l s d u g a	Izcērtamā krāja m3			t.sk. sastādošo sugu likvidā krāja m3								A T J r ī k o j u m	
					uz celma	Līkv	Liet kok	P	E	Oz	Os	B	Ma	A	Ba		L

#### Krājas kopšanas cirte

1	1	3.2	32	Os	263	237	78				151	3			83	
Kopā		3.2			263	237	78				151	3			83	
Pavisam		3.2			263	237	78				151	3			83	

Kopējais vidējais ikgadējais optimālais  
 koku ciršanas apjoms 2006.-2015.g.

10.tabula

Ciršu veidi	Platība	Izcērtamā krāja m3		
		uz celma	likvidā	t.sk.lietkoksne
Galvenā cirte	X	10	9	2
t.sk. kailcirte		10	9	2
Kopšanas cirte	0.3	26	24	8
Sanitārā cirte				
Rekonstruktīvā cirte				
Citas cirtes				
Pavisam	X	36	33	10



MEŽA INVENTARIZĀCIJAS DATI

Lieta Nr.

Īpašums 54520070095  
( kadastra apzīmējums )  
"J E N O T I"  
( nosaukums )  
GLŪDAS PAGASTS JELGAVAS RAJONS  
( adrese )

Meža īpašnieks vai tiesiskais valdītājs GLŪDAS PAGASTA PADOME  
(vārds, uzvārds)  
SKOLAS IELA 3 NĀKOTNE GLŪDAS PAG. REĢ.NR. 90000074992  
personas kods un adrese vai nosaukums, adrese un reģistrācijas numurs)

Inventarizējamā meža zemes vienība

Zemes vienības kadastra apzīmējums	Meža zemes platība (ha)	Meža platība (ha)
54520070095	3.8	3.8
	3.8	3.8

Uzraugāmā teritorija: Zemgales VM  
( virsmežniecība )

Svirlaukas M  
( mežniecība )

Meža inventarizācijas  
veicējs Eduards SMILGAINIS  
( vārds, uzvārds un paraksts )

Meža inventarizācijas organizācija SIA "Latvijas mežu ierīcība"  
( nosaukums )  
SALASPILS RĪGAS IELA 113  
( adrese )  
Nr. 40003473654  
( reģistrācijas numurs )

Z.v.

Inventarizācijas datums 2006.gada 05.decembrī

Lapas numurs 692803256\_ 1



## Nogabalu raksturojošie rādītāji

Nogabala				Nogabalu 1. un 2. stāva apraksts ( mežaudzes sastāvs )	Vald. koku. sugas				Mežaudzes				MRM ieguves avots	Atjau- noša- nas  ter- miņš (gads)
nr.	pla- tība ha	meža zemes kate- gorija	meža augš- apst tips		b o n i t ā t e	a u g s t u m s	c a u r m ē r s	v e c u m s	B i e z ī b a	Š ķ ē r s lauk m <sup>2</sup> /ha	K o k u i t s gab/ha	K r ā j a m <sup>3</sup> /ha		

692803256 "J E N O T I" GLŪDAS PAGASTS

1. kvartāls

kadastra numurs - 54520070095

1	3.2	Mežaudze	Ap	8Os1B62 1Ba47 +AOzG62	la	25	23	62	9	24		274		
2	0.4	Mežaudze	Ap	6Ba47 2A2Os62	l	21	21	47	7	22		229		
3	0.2	Mežaudze	Ap	8Ba1A1Os8 +Oz8	l	5	4	8	6		1900	23		

3.8

3.8 ha