

5 g. atbilst
2014 - 2022

*JELGAVAS NOVADA
VALGUNDES PAGASTA*

„PEITĪŅU MEŽS”

MEŽA INVENTARIZĀCIJAS PLĀNS

ĪPAŠNIEKA EKSEMPLĀRS

No 2017.gada līdz 2036.gadam

*2017.gads
SIA „Oribi”
Salaspils*



Jelgavas novads
Valgundes pagasts

Peitiņu mežs

Īpašuma kadastra Nr. 54860020100

MEŽA INVENTARIZĀCIJAS APRAKSTS

no 2017. līdz 2036. gadam

Zemes īpašnieks vai
tiesiskais valdītājs

Jelgavas novada pašvaldība
RN 90009118031

Kopplatība pēc Valsts Zemes dienesta datiem: 2.39 ha

| Zemes vienības kadastra apzīmējums | Meža zemes platība (ha) | Meža platība (ha) |
|---------------------------------------|----------------------------|----------------------|
| 54860020413 | 2.24 | 2.24 |
| | 2.24 | 2.24 |

Inventarizāciju veica taksators

Tālis Zuševics

Uzraugāmā teritorija

ZEMGALES VM
JELGAVAS N

Izgatavoja SIA "Oribi"

2017.gada 09.oktobrī

Saimniecības meža zeme sadalīta 1 kvartālā un 2 nógabalos.

Sadalījums meža zemes kategorijās.

| Meža iedalījuma pazīmes | platība | |
|-------------------------|----------|-----------|
| | hektāros | procentos |
| Mežs, t.skaitā | 2.24 | 100.00 |
| Mežaudze | 2.24 | 100.00 |
| Kopā | 2.24 | 100.00 |

Meža zemes iedalījums pēc apsaimniekošanas kritērijiem.

| Meža iedalījuma pazīmes | platība | |
|--------------------------|----------|-----------|
| | hektāros | procentos |
| bez aizsardzības atzīmēm | 2.24 | 100.00 |
| Kopā | 2.24 | 100.00 |

Mežaudžu sadalījums pēc valdošajām sugām un bonitātēm.

| Valdošās sugas | Platība bonitātēs hektāros | | | | | Procentos | Vidējā bonitāte |
|----------------|----------------------------|----|-----|--------------|------|-----------|-----------------|
| | I un augstākā | II | III | IV un zemākā | Kopā | | |
| Priede | 2.24 | | | | 2.24 | 100.00 | 1.00 |
| Kopā | 2.24 | | | | 2.24 | 100.00 | 1.00 |

Mežaudžu sadalījums pēc valdošajām sugām un vecuma klasēm.

| Valdošās sugas | Platība (ha) / krāja uz celma (m ³) vecuma klasēs | | | | | | | | | | | Vidēj. vecums gados |
|----------------|---|---|---|------|---|---|---|---|---|-----|------|---------------------|
| | 1 | 2 | 3 | 4 | 5 | 6 | 7 | 8 | 9 | 10+ | Kopā | |
| Priede | 1.52 | | | 0.72 | | | | | | | 2.24 | 45 |
| | 152 | | | 227 | | | | | | | 379 | |
| Kopā | 1.52 | | | 0.72 | | | | | | | 2.24 | 45 |
| | 152 | | | 227 | | | | | | | 379 | |

Mežaudžu sadalījums pēc valdošajām sugām un augšanas apstākļu tipu grupām.

| Valdošās sugas | Augšanas apstākļu tipu grupas, platība hektāros | | | | | |
|----------------|---|------------|----------|-------|---------|------|
| | Sausieņi | Slapjāieņi | Purvaini | Āreņi | Kūdreņi | Kopā |
| Priede | 2.24 | | | | | 2.24 |
| Kopā | 2.24 | | | | | 2.24 |

INVENTARIZĀCIJAS DATI

| Nogabala | | Zemes kate- gorija | Nogabalu 1. un 2. stāva apraksts | Augš apst t i p s | Vald. sugas | | | B i e z ī b a | Šķērs lau kumi | | Krāja m3 | | Saimniec.darbība |
|----------|--------------------|-----------------------|-------------------------------------|----------------------------------|--------------------------------------|--------------------------------------|--------------------------------------|---------------------------------|----------------------|----------|------------------|----------|------------------|
| nr. | pla- tība ha | | | | b o n ī t a t e | a u g s t u m s | c a u r m ē r s | | 1. st | 2. st | pa su- gām | uz ha | |

Peitiņu mežs

1.kvartāls 54860020413

2017. gada inventarizācija

| | | | | | | | | | | | | |
|---|------|----------|---|----|---|----|----|---|----|-------|-----|-----------------------------|
| 1 | 1.52 | Mežaudze | 1 st.-10P15 +A10B10 Īpatnības- Vecums_nevienm. Biezība_grupv. | Dm | 1 | 8 | 12 | 8 | 19 | P 152 | 100 | plānots: Kopšanas cirtes |
| 2 | 0.72 | Mežaudze | 1 st.-8P75 2P50 +B60A50 Īpatnības- Vecums_nevienm. | Dm | 1 | 24 | 34 | 8 | 23 | P 182 | 315 | plānots: Kopšanas cirtes |
| | | | | | | | | | 6 | P 45 | | |

2.24

2.24

379

379

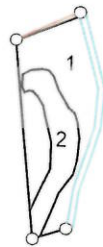
Jelgavas novada
Valgundes pagasta
"Peitiņu mežs"
meža zemju plāns

Mērogs 1:10000



1.kv.

54860020413



Jelgavas novada
Valgundes pagasta
"Peitiņu mežs"
mežu izmantošanas plāns




Mērogs 1:10000



1.kv.

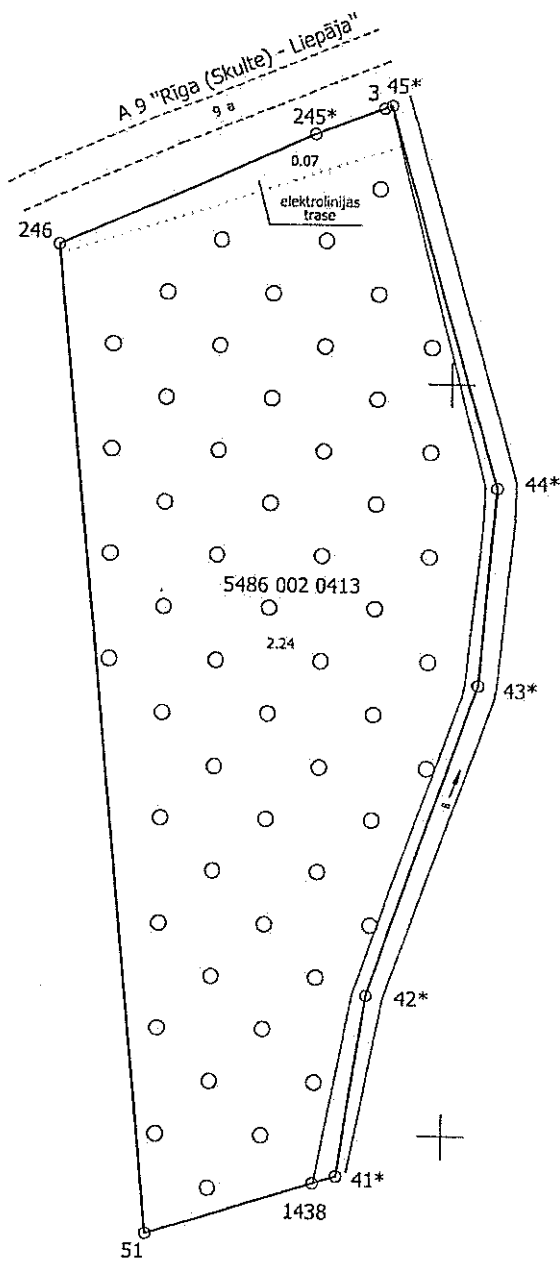
54860020413



-  galvenā cirte
-  kopšanas cirte
-  sanitārā cirte
-  rekonstruktīvā cirte
-  citas cirtes

ZEMES LIETOŠANAS VEIDU EKSPĻĪKĀCIJA

| Lauksaimniecībā izmantojamā zeme | tajā skaitā | | | | Meži | Krūmāji | Purvi | Ūdens objektu zeme | t. sk. | | Zeme zem ēkām un pagalmiem | Zeme zem ceļiem | Pārējās zemes |
|----------------------------------|-------------|-------------|--------|---------|------|---------|-------|--------------------|-------------|------------------|----------------------------|-----------------|---------------|
| | Aramzeme | Augļu dārzi | Pļavas | Ganības | | | | | zem ūdeņiem | zem zivju dīķiem | | | |
| — | — | — | — | — | 2.24 | — | — | 0.08 | 0.08 | — | — | — | 0.07 |



X=3040000
Y=4778000