

BŪVOBJEKTU RAKSTUROJOŠIE GALVENIE RĀDĪTĀJI:

1. Nekustamā īpašuma kadastra numurs: 54900040161; 54900040152; 54900040162
2. Būves galvenais lietošanas veids: Vispārējās lietošanas ceļš, AVI klase, kas pilda piekļuves funkciju dzīvojamajām mājām un lauksaimniecībā izmantojamajiem laukiem.
3. Pār būves posma garums: 3200m.
4. Nesaisītu minerālmateriālu brauktuves platums: 3.50m
5. Nomaļu platums: 1.25m
6. Vertikālais plānojums: pieskaņots esošam reljefam, respektējot apkārtējo apbūvi un īpašumus.

BŪVDARBU ORGANIZĀCIJA:

1. Būvdarbu veikšana iespējama nepārtraucot piekļuves iespēju uz blakus esošajiem īpašumiem.
2. Pirms būvdarbu uzsākšanas ielas pār būvei tiek izstrādāta satiksmes organizācijas shēma būvdarbu laikam, kurā tiek norādīta pār būvējamā teritorijā ar nepārtrauktu transporta un gājēju kustības nodrošinājumu.
3. Tiek veikti sagatavošanas darbi - ceļa izsprausšana, pār būves zonas norobežošanas un satiksmes organizācijas būvdarbu laikā aprīkojuma uzstādīšana.
4. Pār būvējamai daļai tiek norakts nederīgais grunts slānis - pārbaudot gultnes nestspējas rādītājus.
5. Pēc gultnes norakšanas veic caurteku izbūvi. Būvbedres nostiprinājumam lieto pārvietojamos inventāra vairogius un nepieciešamības gadījumā - ūdens pazemināšanas un dubļu atsūkšanas iekārtas.
6. Būvdarbu laikā jā rūpējas, lai ceļa gultnei tiktu nodrošināta lietuss ūdeņu atvade un ceļa gultne, kā arī konstruktīvie slāņi netiktu pārmitrināti.
7. Pēc caurteku izbūves, kontrolējot gultnes nestspēju, tiek izbūvēta būvprojektā paredzēta segas konstrukcija.
8. Pēc seguma izbūves, tiek izbūvēti pārejas segumi un veikti apzaļumošanas darbi ierīkojot zālāju.
9. Būvdarbu laikā un pēc būvdarbiem nedrīkst pasliktināties esošā situācija blakus esošajos zemes īpašumos.

Apzīmējumi

- 206

Projektētā ceļa zīme, balsts

206 esošā












Esošā ceļa zīme

920 (9m)

Projektētie horizontālie apzīmējumi

Projektētais nesaisītu minerālmateriālu segums
- Pieslēgums esošajam ceļa segumam
- Projektētais asfalta segums pieslēgumā esošajam
- Projektētā ceļa seguma mala
- Projektētā asfalta seguma mala
- 4.60

Projektētās augstuma atzīmes

<div><div>SIA "3C" Reģ. Nr. 43609014133; Būvkr. reģ. Nr. 2765-R Paula Lejņa iela 2, Jelgava LV 3004, Latvija, Tālr. +371 63025682</div></div>			<div>Pasūtītājs:<div></div><div>Jelgavas novada pašvaldība Pasta iela 37, Jelgava LV 3001, Latvija</div></div>			<div>Pasūtītāja Nr. JNP/5-34.2.3/16/90</div>														
			<div>Jelgavas novada pašvaldības Vilces pagasta ceļa „Vilces dzirnavas - Augstkalne/ Nr.24/ posms: Būdiņas-Grabišķi” pārbūve km 3,2-6,4</div>																	
<div><table><tr><td>Būvproj.vad</td><td>A. Buķevics</td><td></td><td>02.2017</td></tr><tr><td>Pārbaudīja</td><td>G. Beitiņš</td><td></td><td>02.2017</td></tr><tr><td>Izstrādāja</td><td>A. Buķevics</td><td></td><td>02.2017</td></tr></table></div>			Būvproj.vad	A. Buķevics		02.2017	Pārbaudīja	G. Beitiņš		02.2017	Izstrādāja	A. Buķevics		02.2017						
Būvproj.vad	A. Buķevics		02.2017																	
Pārbaudīja	G. Beitiņš		02.2017																	
Izstrādāja	A. Buķevics		02.2017																	
<div>Būvdarbu ģenerālplāns</div>																				
<table><tr><td></td><td><i>Stadija</i></td><td><i>Rasējuma marka</i></td><td><i>Lapa/lapas</i></td></tr><tr><td></td><td>BP</td><td>DOP1</td><td>1/1</td></tr></table>										<i>Stadija</i>	<i>Rasējuma marka</i>	<i>Lapa/lapas</i>		BP	DOP1	1/1				
	<i>Stadija</i>	<i>Rasējuma marka</i>	<i>Lapa/lapas</i>																	
	BP	DOP1	1/1																	
<div>Arhīva reģ. Nr. 00264</div>																				