





- Apzīmējumi
- | | | | |
|-----|---|--|---|
| 206 | Projektētās ceļa zīmes, balsts | | Projektētais asfalta segums pieslēgumā esošajam |
| 112 | Esošās ceļa zīmes | | Projektētā ceļa seguma mala |
| | Projektētais nesaistītu minerālmateriālu segums | | Projektētā asfalta seguma mala |
| | Pieslēgums esošajam ceļa segumam | | Projektētās augstuma atzīmes |
| | | | Projektētās aizsargčaulas drenāžai |
| | | | Projektētie horizontālie apzīmējumi |

BŪVOBJEKTU RAKSTUROJOŠIE GALVENIE RĀDĪTĀJI:

- Nekustamā īpašuma kadastra numurs: 54860100481; 54860110421.
- Būves galvenais lietošanas veids: Vispārējās lietošanas ceļš, AVI klase, kas pilda piekļuves funkciju dzīvojamajām mājām un lauksaimniecībā izmantojamajiem laukiem.
- Pārbūves posma garums: 1800m.
- Nesaistītu minerālmateriālu brauktuves platums: 3.50m.
- Nomaļu platums: 1.25m.
- Vertikālais plānojums: pieskaņots esošam reljefam, respektējot apkārtējo apbūvi un īpašumus.

BŪVDARBU ORGANIZĀCIJA:

- Būvdarbu veikšana iespējama nepārtraucot piekļuves iespēju uz blakus esošajiem īpašumiem.
- Pirms būvdarbu uzsākšanas ielas pārbūvei tiek izstrādāta satiksmes organizācijas shēma būvdarbu laikam, kurā tiek norādīta pārbūvējamā teritorija ar nepārtrauktu transporta un gājēju kustības nodrošinājumu.
- Tiek veikti sagatavošanas darbi - ceļa izspraušana, pārbūves zonas norobežošana un satiksmes organizācijas būvdarbu laikā aprīkojuma uzstādīšana.
- Pārbūvējamai daļai tiek noraksts nederīgais grunts slānis - pārbaudot gultnes nestspējas rādītājus.
- Pēc gultnes norakšanas veic caurteku tīrīšanu, remontu vai nomaļu. Būvbedres nostiprinājumam lieto pārvietojamos inventāra vairogus un nepieciešamības gadījumā - ūdens pazemināšanas un dubļu atsūkņēšanas iekārtas.
- Būvdarbu laikā jā rūpējas, lai ceļa gultnei tiktu nodrošināta lietuss ūdeņu atvade un ceļa gultne, kā arī konstruktīvie slāņi netiktu pārmitrināti.
- Pēc caurteku sakārtošanas, kontrolējot gultnes nestspēju, tiek izbūvēta būvprojektā paredzēta segas konstrukcija.
- Pēc seguma izbūves, tiek izbūvēti pārejas segumi un veikti apzāļošanas darbi ierīkojot zālāju.
- Būvdarbu laikā un pēc būvdarbiem nedrīkst pasliktināties esošā situācija blakus esošajos zemes īpašumos.

 SIA "3C" Reģ. Nr. 43603014135; Būvkr. reģ. Nr. 2765-R Paula Lejuma iela 2, Jelgava LV 3004, Latvija, Tāl. +371 63025682				Pasūtītājs:  Jelgavas novada pašvaldība Pasta iela 37, Jelgava LV 3001, Latvija		Pasūtījuma Nr. JNP/5-34.2.3/16/94	
				Jelgavas novada pašvaldības Valgundes pagasta ceļa “Mauriņu iela - Nr.16” pārbūve km 0,00-1,65			
<i>Būvproj. vad</i>	A. Buķevičs		02.2017	Būvdarbu ģenerālplāns			
<i>Pārbaudīja</i>	G. Beitņš		02.2017				
<i>Izstrādāja</i>	A. Buķevičs	02.2017					
Arhīva reģ. Nr. 00267							