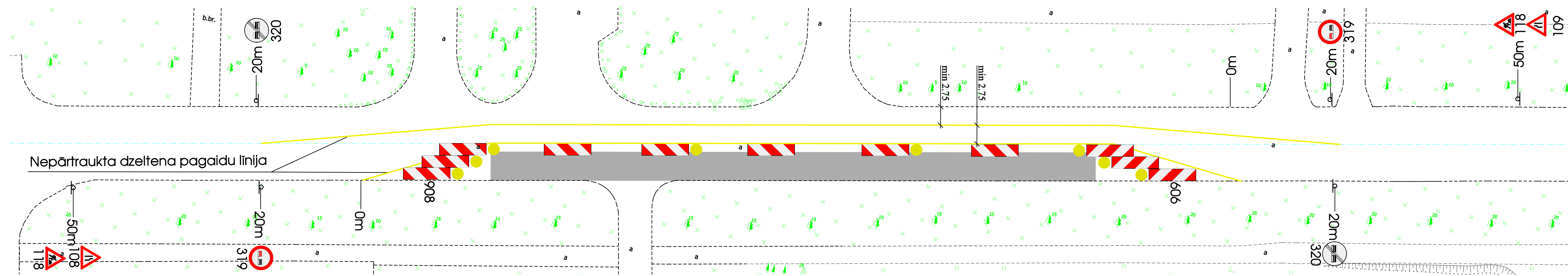


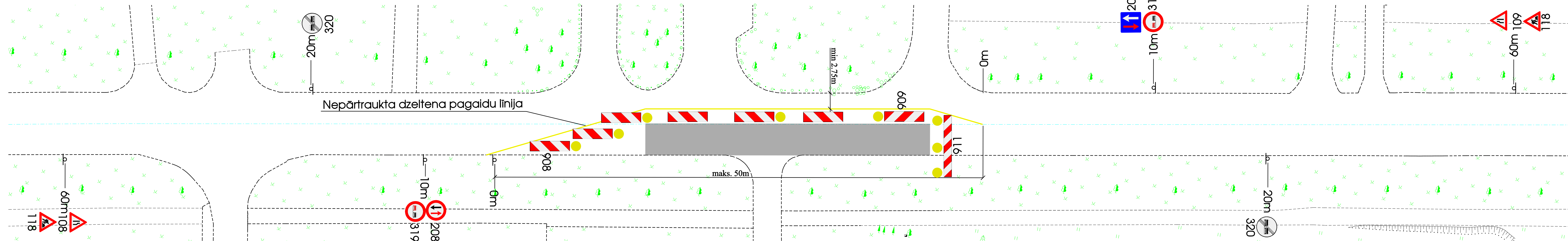
1. Shēma. Ceļš ar 1 braukšanas joslu katrā virzienā. Darba vieta brauktuves malā. Satiksmes organizēta pa 2 sašaurinātām braukšanas joslām.



Šķērsnorobežojums - vienpusīgi vadstatņi, maks. 2m attālumā cits no cita, slīpumā 1:3 (pieļaujams 1:2) pret brauktuves malu vai barjeru. Vismaz 3 vienpusīgas signālugunis.

Garennorobežojums - vienkārši
vadstatņi, maks. 10m attālumā cits no
cita. Ieteicama vienkārša signāluguns uz
katru otru vadstatni.

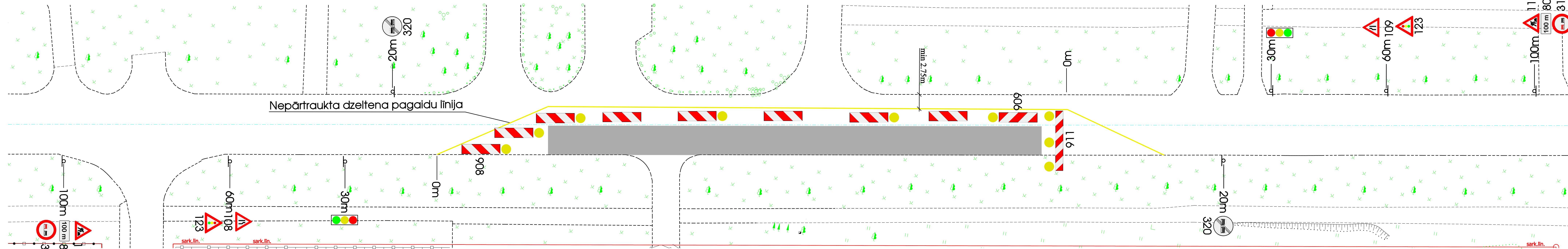
2. Shēma. Ceļš ar 1 braukšanas joslu katrā virzienā. Slēgta viena braukšanas josla, divvirzienu satiksmes organizēta ar ceļa zīmēm.



Šķērsnorobežojums - barjera vai vienpusīgi vadstatņi, maks. 2m attālumā cits no cita, slīpumā 1:3 (pieļaujams 1:2) pret brauktuves malu. Vismaz 3 vienpusīgas signālugunis.

Garennorobežojums - divpusīgi vadstatņi,
maks. 10m attālumā cits no cita.
Ieteicama divpusīga signāluguns uz katra
otrā vadstatņa.

3. Shēma. Ceļš ar 1 braukšanas joslu katrā virzienā. Slēgta viena braukšanas josla, divvirzienu satiksmes organizēta ar luksoforu.





Šķērsnorobežojums - barjera vai vienpusīgie vadstatņi, maks. 2m attālumā cits no cita, slīpumā 1:3 (pieļaujams 1:2) pret brauktuves malu vai barjeru. Vismaz 3 vienpusīgas signālugunis.

Garennorobežojums - divpusīgie vadstatņi, maks. 10m attālumā cits no cita, starp vadstatņiem ieteicama signāllenta. Ieteicama vienpusīga signālūguns uz katra otrā vadstatņa.

Piezīmēs:

1. Shēma sastādīta pamatojoties uz LR Ministru kabineta noteikumiem Nr. 421 - "Noteikumi par darba vietu aprikošanu uz ceļiem."
 2. Apzīmējuma līnijas uz zīmju novietojumi atbilst metriem no nosacīti dotajām 0 vietām.
 3. Ceļa zīmes plānā ir izvietotas shematiski.
 4. Būvdarbu laikā nodrošināt gājēju ietvi min 1.5m platu (atļauts samazināt līdz 1.0m, ja gājēju plūsma maksimālā intensitātē nav lielāka par 300 cilvēkiem stundā un pagaidu ietves garums nav lielāks par 10m), nepieciešamības gadījumā ietvi norobežot ar palīgbarjeru.
- Pirms būvdarbu uzsākšanas būvuzņēmējam jāsatiksme organizācijas shēma būvdarbu laikā jāsaskaņo ar VAS "Latvijas Valsts ceļi" Centra reģiona Jelgavas nodaļu, Jelgavā.

<div><div><div>SIA "3C"</div><div>Reģ. Nr. 43603014135; Būvkv. reģ. Nr. 2765-R Paula Lejāņa iela 2, Jelgava LV 3004, Latvija, Tālr. +371 63025682</div></div></div>			<div><div></div><div><div>Jelgavas novada pašvaldība</div><div>Pasta iela 37, Jelgava LV 3001, Latvija</div></div></div>			<div><div>Pasūtītāja Nr.</div><div>JNP/5-34.3/16/149</div></div>		
			<div><div>Jelgavas novada pašvaldības Jaunsvirlaukas pagasta ceļa Līči-Pirtnieki-Vecsvirlaukas šoseja pārbūve km 0,00-km 0,110</div></div>					
<div>Būvproj. vad.</div>	<div>A. Buķevics</div>	<div>11.2016</div>						
<div>Pārbaudīja</div>	<div>G. Beitīņš</div>	<div>11.2016</div>						
<div>Izstrādāja</div>	<div>A. Buķevics</div>	<div>11.2016</div>	<div><div>Satiksmes organizēšanas shēmas būvdarbu laikā</div></div>			<div>Stadija</div>	<div>Rasējuma marka</div>	<div>Lapa/lapas</div>
						<div>BP</div>	<div>DOP2</div>	<div>1/1</div>
<div>Arhīva reģ. Nr. 00255</div>								