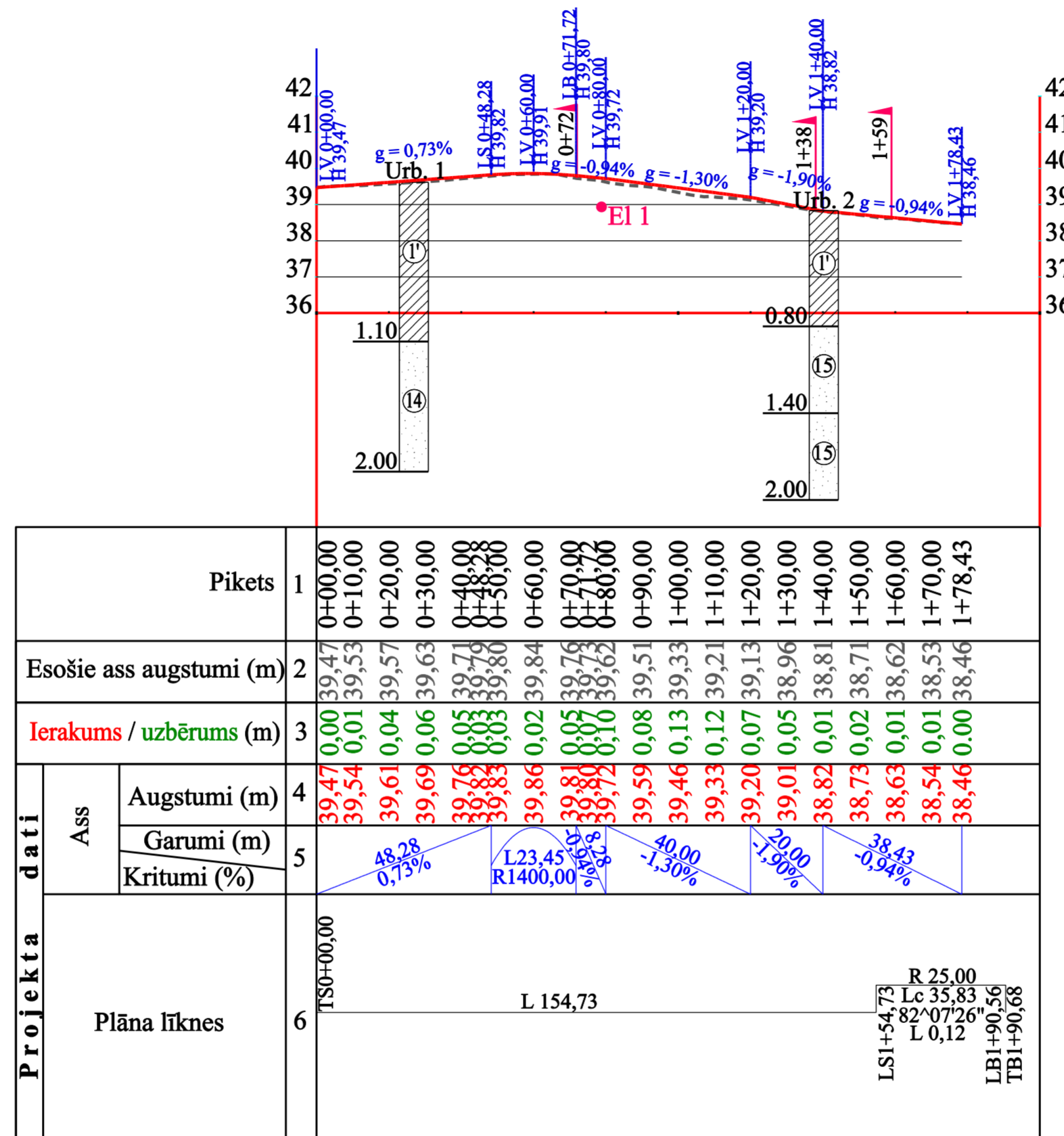


vertikāli	1 : 200
horizontāli	1 : 2000
gruntīm	1 : 50





Diagram illustrating the cross-section of a road and its components:

- Esošais reljefs pa asi
- Projektētā ceļa ass līnija
- Projektētie krustojumi, nobrauktuves
- esošais zemsprieguma elektrokabelis



1' - Tehnogēna grunts - grantaini-smilšaina ar šķembām, sablīvēta
14 - Smilšains māls, sīksti plastisks
15 - Smilšains māls mīksti plastisks līdz pusiets

1. Visi izmēri doti metros.
2. Apakšzemes komunikāciju novietojums dots orientējoši, precīzāk skatīt lapās CD 3 "Savietotais inženiertīklu plāns"
3. Augstuma atzīmes Latvijas normālo augstumu sistēmā epochā 2000,5 (LAS-2000,5)
4. Skatīt kopā ar lapām GT4 "Horizontālā piesaiste un vertikālais plānojums"

<div><div><div>SIA "3C"</div><div>Reģ. Nr. 43603014135; Būvk. reģ. Nr. 2765-R Paula Lejiņa iela 2, Jelgava LV 3004, Latvija, Tālr. +371 63025682</div></div></div>				<div>Pasūtītājs:</div> <div><div><div>Jelgavas novada pašvaldība</div><div>Pasta iela 37, Jelgava LV 3001, Latvija</div></div></div>				<div>Pasūtījuma Nr.</div> <div>JNP/5-34.3/16/40</div>					
				<div>Jelgavas novada pašvaldības Sesavas pagasta Buķu ielas pārbūve km 0,000 - km 0,160</div>									
Būvproj.vad				A. Buķevics				04.2016					
Pārbaudīja				G. Beitīšs				04.2016					
Izstrādāja				A. Buķevics				04.2016					
Arhīva reģ. Nr. 00245				Garenprofils				Stadija		Rasējuma marka		Lapa/lapas	
								BP		CD 5		1/1	