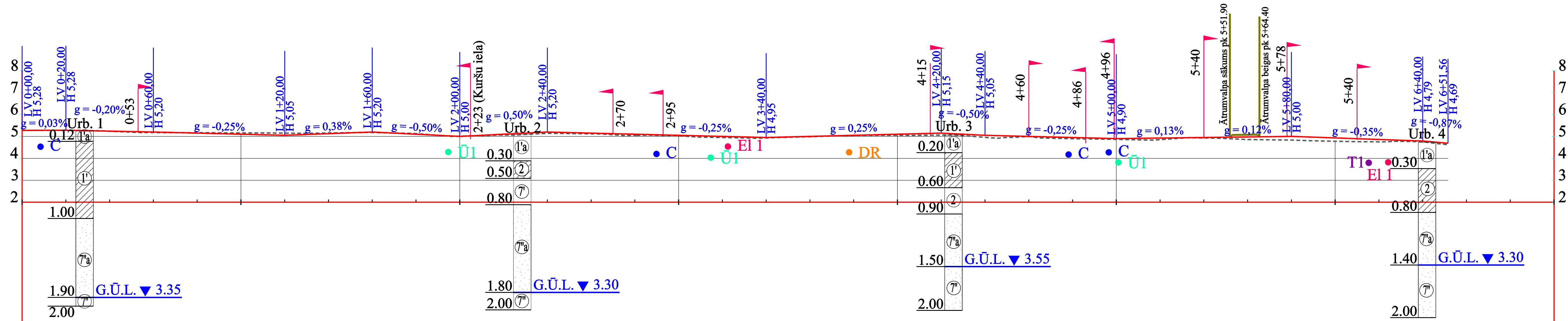


gruntīm 1 : 50





Projekta dati	Plāna līknes	Ass			Pikets
		Augstumi (m)	Garumi (m)	Kritumi (%)	
Esošie ass augstumi (m)	2				
Ierakums / uzbērums (m)	3				

1'a - Tehnogēna grunts - šķembas sablīvētas
1' - Tehnogēna grunts - pārrakta puteklaina smiltis, sablīvēta
2 - Apbērtā augsne - smilšaina blīva (sablīvēta)
7' - Smalka smiltis blīva, mitra
7'a, 7'' - Smalka smiltis vidēji blīva, mitra (7'a) un
ūdenspiesātināta (7'')

----- Esošais reljefs pa asi
 _____ Projektētā ceļa ass līnija

- Projektētie krustojumi, nobrauktuves
- C - esošā caurteka
 - Ū1 - esošais ūdensvads
 - EI 1 - esošais zemsprieguma elektrokabelis
 - DR - esošā drenāža
 - T1 - esošais sakaru kabelis

1. Visi izmēri doti metros.
2. Apakšzemes komunikāciju novietojums dots orientējoši, precīzāk skatīt lapās CD 3 "Savietotais inženiertīklu plāns"
3. Augstuma atzīmes Latvijas normālo augstumu sistēmā epohā 2000,5 (LAS-2000,5)
4. Skatīt kopā ar lapām GT4 "Horizontālā piesaiste un vertikālais plānojums"

 SIA "3C" Reģ. Nr. 43603014135; Būvkr. reģ. Nr. 2765-R Paula Lejiņa iela 2, Jelgava LV 3004, Latvija, Tālr. +371 63025682			 Jelgavas novada pašvaldība Pasta iela 37, Jelgava LV 3001, Latvija			Pasūtījuma Nr. JNP/5-34.3/16/40		
			Jelgavas novada pašvaldības Valgundes pagasta ielas "Meža iela" pārbūve km 0,00-0,650					
Būvproj.vad	A. Buķevics	04.2016	Garenprofils					
Pārbaudīja	A. Buķevics	04.2016						
Izstrādāja	L. Buķevica	04.2016						
Arhīva reģ. Nr. 00248						Stadija	Rasējuma marka	Lapa/lapas
						BP	CD5	1/1