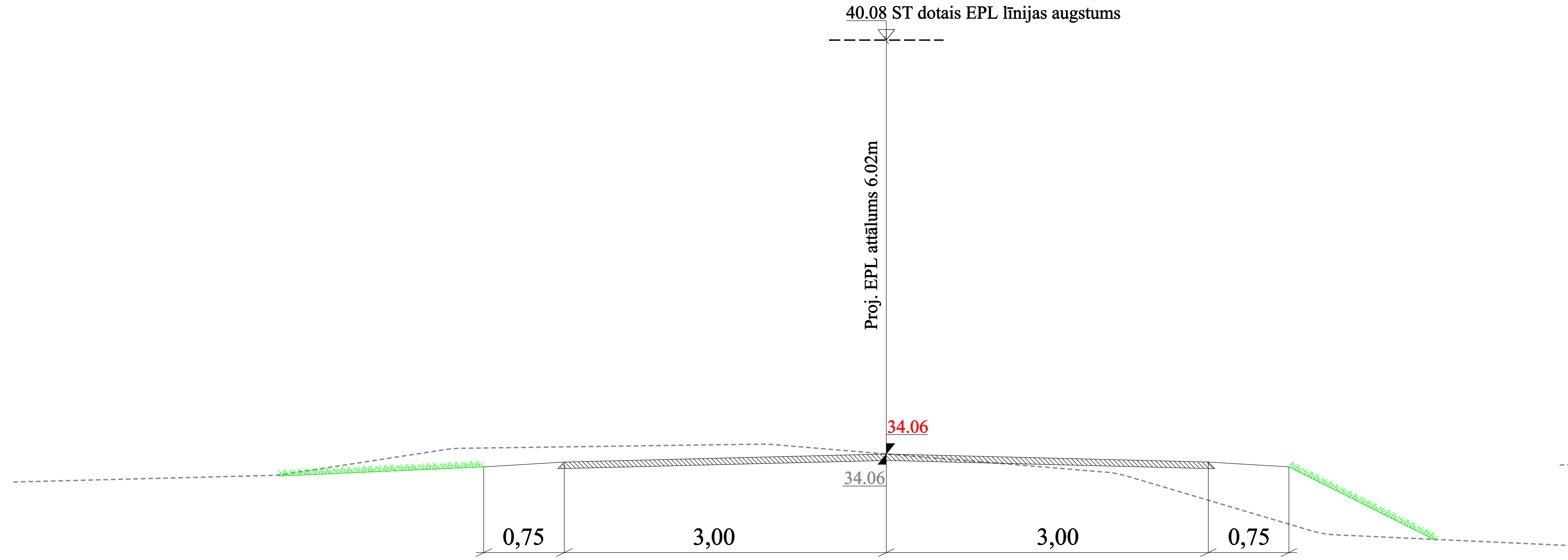
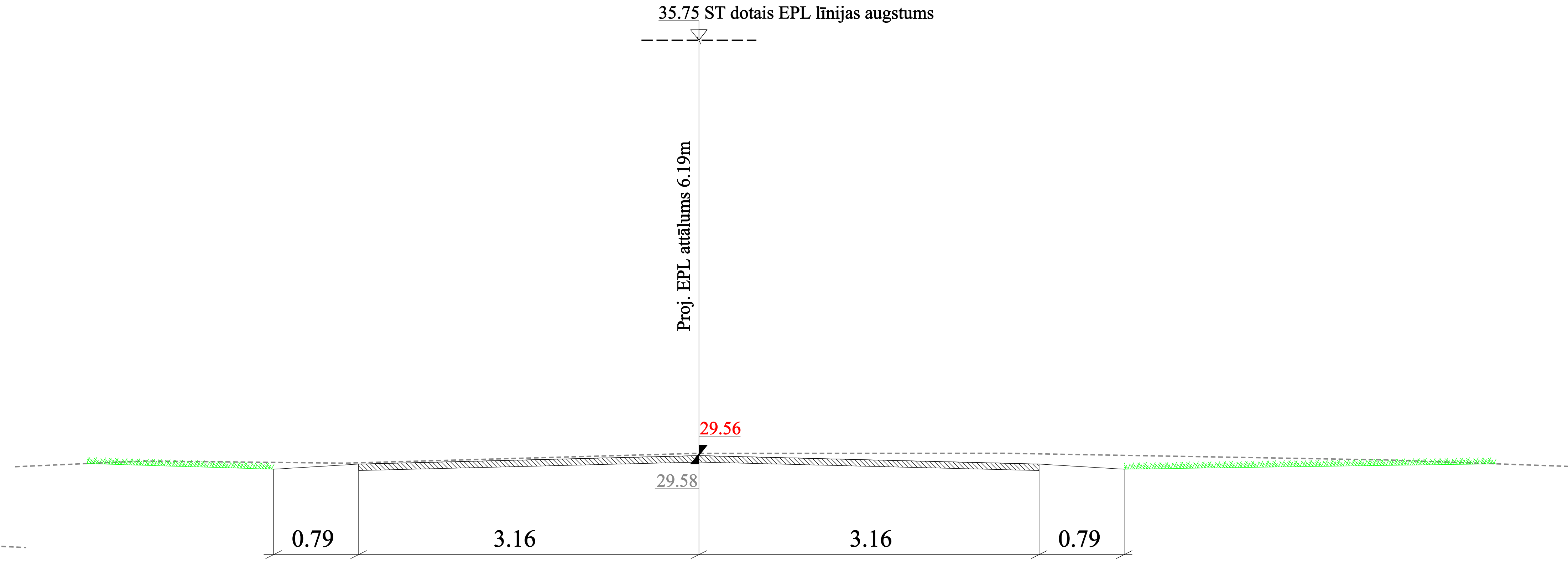


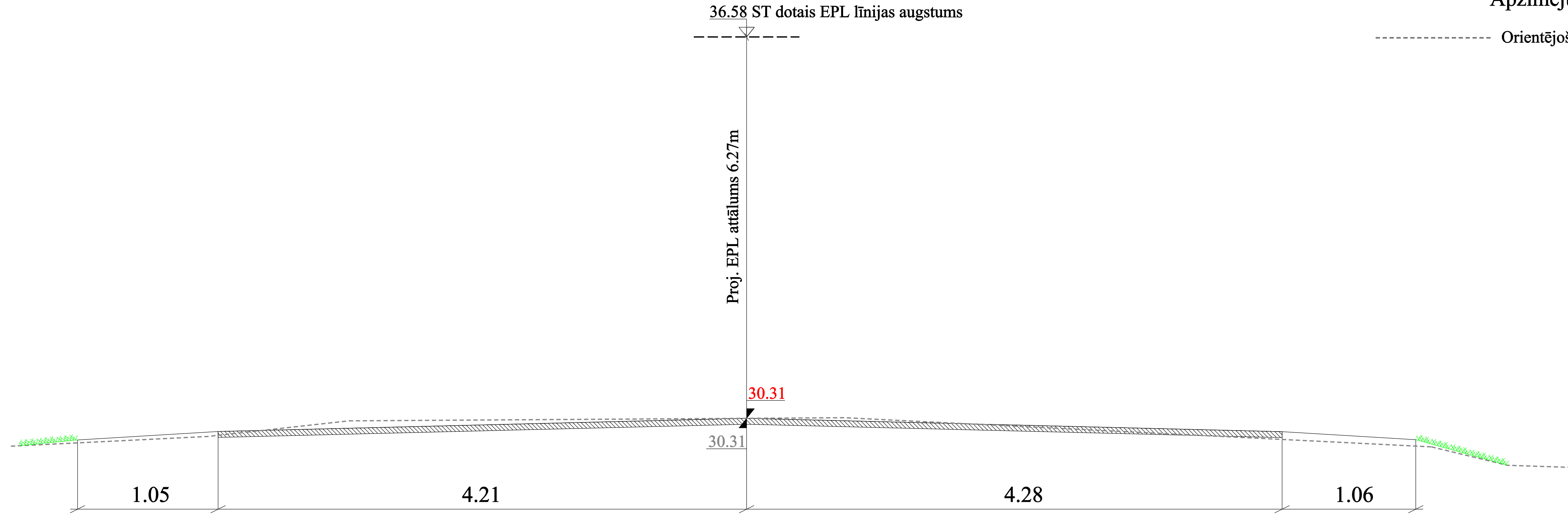
Griezums ar EPL Pk 2+37, 0.4kV



Griezums ar EPL Pk 22+57, 0.4kV



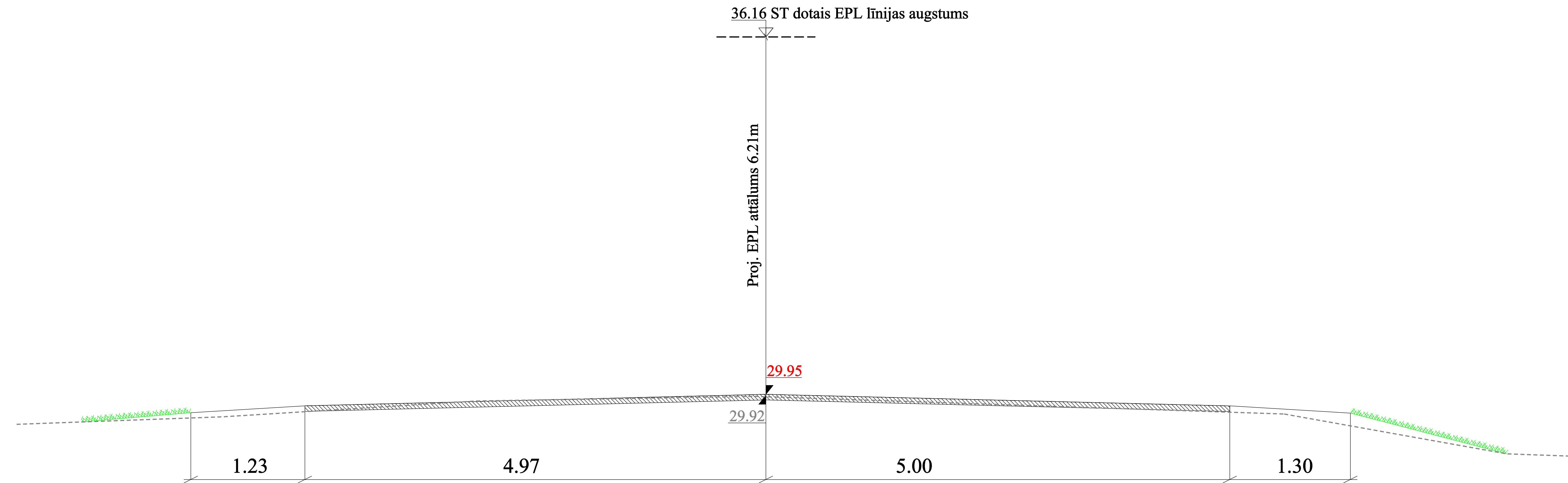
Griezums ar EPL Pk 31+00, 0.4kV



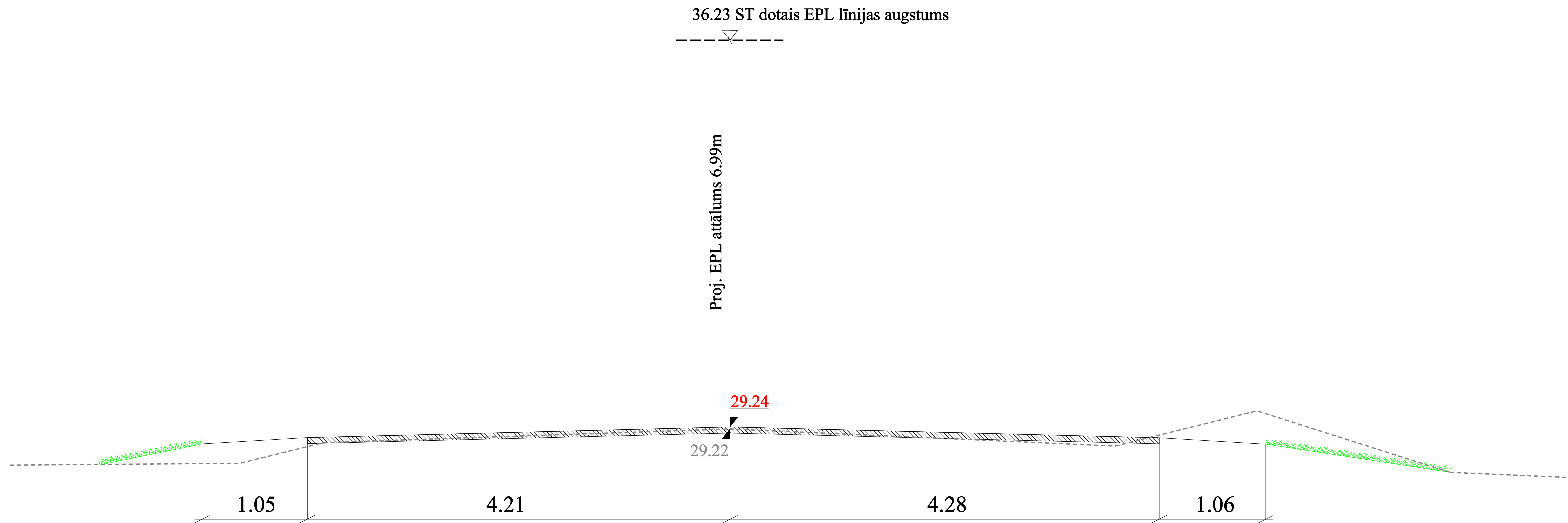
Apzīmējumi

----- Orientējoši esošā zemes virsma

Griezums ar EPL Pk 13+67, 0.4kV





Griezums ar EPL Pk 27+00, 0.4kV



Piezīmes.

1. Visi izmēri doti metros, ja nav norādīts savādāk.

2. Pazemes komunikāciju novietojumu skatīt lapās CD3 „Savietotais inženiertīklu plāns un transporta, un gājēju kustības organizācijas shēma”.

 SIA "3C" Reģ. Nr. 43603014135; Būvkr. reģ. Nr. 2765-R Pulka Leģiona iela 2, Jelgava LV 3004, Latvija, Tāl. +371 63025682			Pasūtītājs:  Jelgavas novada pašvaldība Pasta iela 37, Jelgava LV 3001, Latvija			Pasūtītāja Nr. JNP/5-34.2.3/16/90		
			Jelgavas novada pašvaldības Zālenieku pagasta ceļa "Ķemeri – Zanderi Nr.11" pārbūve km 0,00 - 3,46					
Būvproj.vad			A. Buķevics			08.2017		
Pārbaudīja			A. Buķevics			08.2017		
Izstrādāja			G. Beitīšs			08.2017		
</								