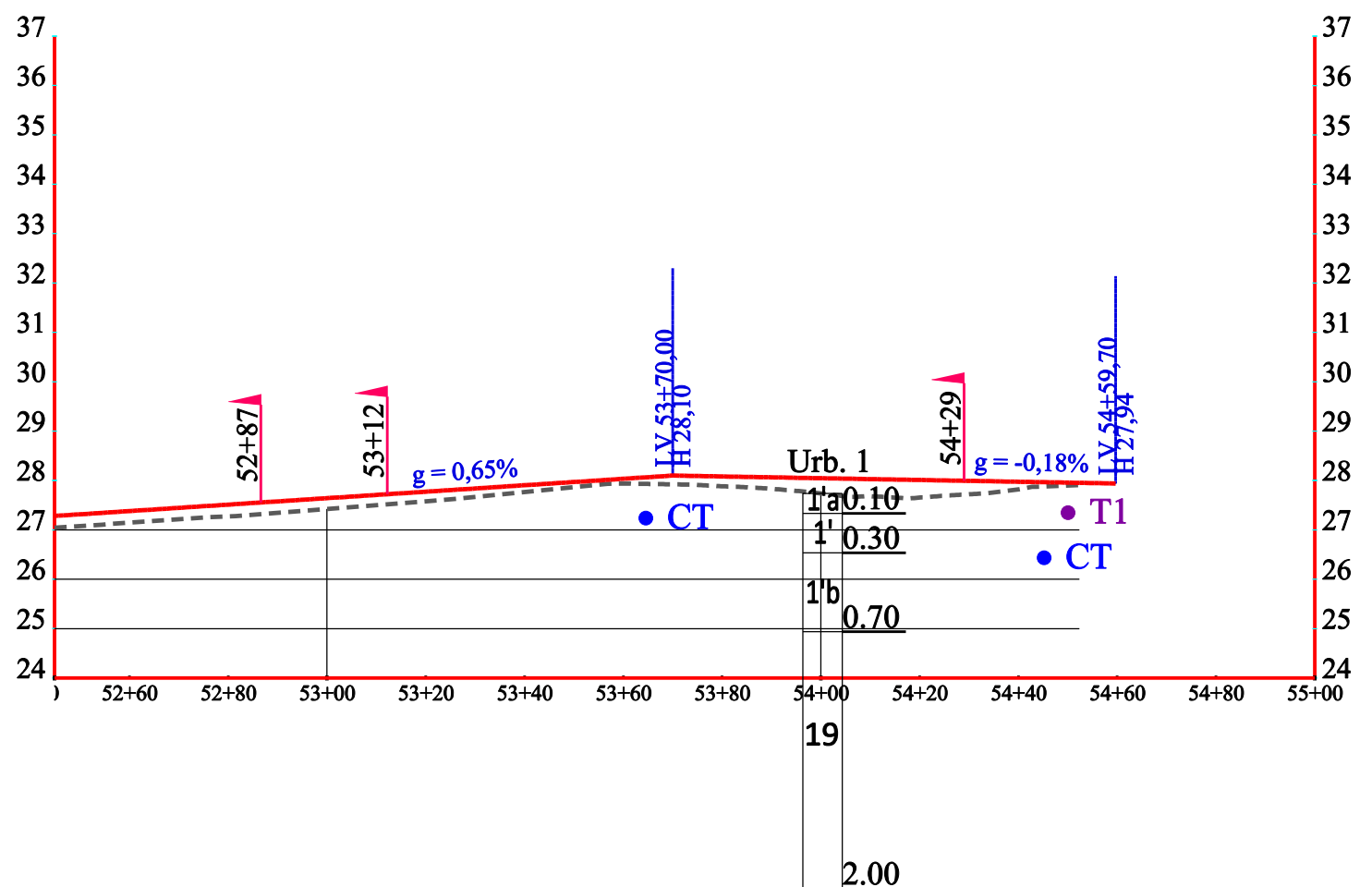




vertikāli	1 : 200
horizontāli	1 : 2000
gruntīm	1 : 50



Projekta dati			Pikets	1	2	3	4	5	6
Plāna līknes	Ass	Augstumi (m)	27,32	27,38	27,45	27,51	27,58	27,64	27,71
		Garumi (m)	27,77	27,84	27,90	27,97	28,03	28,10	28,08
		Kritumi (%)	0,65%	0,18%	0,14%	0,11%	0,09%	0,18%	0,19%
Tips I			27,08	27,15	27,22	27,27	27,34	27,42	27,50
L 146,49			27,58	27,66	27,76	27,86	27,94	27,92	27,94
TS53+39,74 Ls 35,00 RL 8750,00			27,90	27,96	28,03	28,09	28,16	28,23	28,30
SC53+74,74			28,37	28,44	28,51	28,58	28,65	28,72	28,79
R 250,00 Lc 40,44 17°17'21"			28,86	28,93	29,00	29,07	29,14	29,21	29,28
CS54+15,18			29,35	29,42	29,49	29,56	29,63	29,70	29,77
A 93,54 Ls 35,00 RL 8750,00			29,84	29,91	29,98	30,05	30,12	30,19	30,26
ST54+50,18			30,33	30,40	30,47	30,54	30,61	30,68	30,75
TB54+59,65			30,82	30,89	30,96	31,03	31,10	31,17	31,24

 SIA "3C" Reģ. Nr. 43603014135; Būvk. reģ. Nr. 2765-R Paula Lejiņa iela 2, Jelgava LV 3004, Latvija, Tālr. +371 63025682				Pasūtītājs:  Jelgavas novada pašvaldība Pasta iela 37, Jelgava LV 3001, Latvija		Pasūtījuma Nr. JNP/5-34.2.3/16/90		
				Jelgavas novada pašvaldības Zaļenieku pagasta ceļa “Ķemeri – Zanderi Nr.11” pārbūve km 3,46-5,46				
<i>Būvproj.vad</i>	A. Buķevics		<i>05.2017</i>					
<i>Pārbaudīja</i>	A. Buķevics		<i>05.2017</i>					
<i>Izstrādāja</i>	G. Beitiņš		<i>05.2017</i>	Garenprofils		<i>Stadija</i>	<i>Rasējuma marka</i>	<i>Lapa/lapas</i>
						BP	CD4	2/2
Arhīva reģ. Nr. 00272								