



**ZMNI**

Valsts sabiedrība ar ierobežotu atbildību  
„**ZEMKOPĪBAS MINISTRIJAS NEKUSTAMIE ĪPAŠUMI**”  
Zemgales reģiona meliorācijas nodaļa

Uzvaras iela 1, Bauska, Bauskas novads, LV-3901  
tālr. 63923822, e-pasts zemgale@zmni.lv

## **BAUSKĀ**

13.01.2017. Nr.Z/1-14/69

Uz 05.01.2017.Nr.T-1/5

### **TEHNISKIE NOTEIKUMI NR.Z-2017-46**

*(Izdoti saskaņā ar Meliorācijas likuma 4.panta pirmo daļu)*

Derīgi līdz 2019.gada 12.janvārim

<b>Persona, kura gatavojas veikt darbību (iesniedzējs):</b>	<b>Jelgavas novada pašvaldība, Reģ.Nr.90009118031</b>
<b>Paredzētā darbība:</b>	<b>Pašvaldības autoceļa “Vilces dzirnavas-Augstkalne /Nr.24/ posms Būdiņas-Grabišķi” 3,2 – 6,4 km pārbūve</b>
<b>Paredzētās darbības norises vieta:</b>	<b>Vilces pagastā, Jelgavas novadā</b>
<b>Pamatojums</b>	<b>Projektētāja SIA “3C” iesniegums</b>

#### **I. Informācija par meliorācijas sistēmām un būvēm.**

1. Pēc meliorācijas kadastra informācijas, darbība paredzēta meliorētā platībā, meliorācijas objektos: Jelgavas rajona p/s “Vilce”, z/g “Ķirpadi”, šifrs 27197, 1972.gads; Jelgavas rajona p/s “Vilce” z/g “Kalniņi” 1975.gads, šifrs 27735; Jelgavas rajona p/s “Vilce” z/g “Vizbulī” 1985.gads, šifrs 43638. Projektētā pagasta ceļa trase šķērso drenu kolektorus, drenu zarus, liela diametra 30 cm drenu kolektoru un valsts nozīmes ūdensnoteku Rukūze, ŪSIK kods 38284:01. Valsts nozīmes ūdensnotekai noteikta ekspluatācijas aizsargjosla 10 m uz abām pusēm no ūdensnotekas kroles. Liela diametra kolektoram noteikta ekspluatācijas aizsargjosla 8 m uz abām pusēm no kolektora ass.

2. Meliorācijas tehniskā dokumentācija atrodas Jelgavas sektora biroja telpās Dobeles ielā 41a, Jelgavā.

#### **II. Vispārīgie noteikumi**

1. Būvprojektēšanā ievērot Jelgavas novada teritorijas plānojumu.

2. Veicot virszemes un autoceļa ūdens novadīšanas, caurteku būvprojektēšanu, kā arī būvniecību ievērot spēkā esošos būvniecības, projektēšanas noteikumus Nr.633 “Autoceļu un ielu būvnoteikumi”, kā arī LR MK 16.09.2014. noteikumus Nr. 550 “Hidrotehnisko un meliorācijas būvju būvnoteikumi” un LR MK 30.06.2015. noteikumu Nr.329 “Par Latvijas būvnormatīvu LBN 224 – 15 “Meliorācijas sistēmas un hidrotehniskās būves” prasības.

3. Būvdarbus izpildīt atbilstoši ar LR Zemkopības ministrijas 07.04.2009. rīkojumu Nr.65 apstiprināto noteikumu „Meliorācijas sistēmas – Būvdarbu izpilde un būvju nodošana ekspluatācijā” prasībām.

#### **III. Īpašās prasības**

1. Projektu izstrādāt uz topogrāfiskā plāna pamatnes ar uzliktu drenāžas tīklu.

2. Būvprojektā jāiekļauj virszemes noteces uztveršanas un novadīšanas no būvobjektam pieguļošās platības tehniskais risinājums.

3. Jāparedz pārbūvēt drenu kolektorus zem autoceļa un drenu akas autoceļa joslā. Drenu kolektoriem zem autoceļa izmantot atbilstošas klases un stiprības neperforētas polietilēna caurules. Drenu aku un izteku izbūvi veikt atbilstoši ar LR Zemkopības ministrijas 01.07.2008. rīkojumu Nr.124 apstiprināto uzņēmumu tehnisko noteikumu „Meliorācijas sistēmas – Drenāžas būves” prasībām.
4. Ūdensnoteku un grāvju gultņu ieplūdes un izplūdes daļas pārtīrīšanu veikt uz esošo caurteku dibena atzīmēm.
5. Caurteku izbūvi veikt atbilstoši ar LR Zemkopības ministrijas 01.07.2008. rīkojumu Nr.122 apstiprināto tehnisko noteikumu „Meliorācijas sistēmas - Caurtekas” prasībām. Caurteku dibena atzīmes uzrādīt LAS 2000,5 sistēmā.
6. Nav pieļaujamas darbības, kuru dēļ tiek bojātas meliorācijas sistēmas vai traucēts to darbības režīms.
7. Lai saņemtu atzinumu par izpildītiem darbiem, Valsts SIA „Zemkopības ministrijas nekustamie īpašumi” Meliorācijas departamenta **Zemgales** reģiona meliorācijas nodaļā jāiesniedz būvdarbu izpildedokumentācija (segto darbu akti, **izpilduzmērījums DGN vai DWG formātā**).
8. Mēneša laikā pēc būvdarbu pabeigšanas, īpašniekam jāinformē Valsts SIA „Zemkopības ministrijas nekustamie īpašumi” Meliorācijas departamenta Zemgales reģiona meliorācijas nodaļu par izmaiņām meliorācijas sistēmās.
9. Gadījumos, ja tehnisko noteikumu prasības nevar izpildīt vai akceptētā būvprojektā izdarītās izmaiņas skar tehnisko noteikumu nosacījumus, tehniskos risinājumus vai attiecīgās izmaiņas saskaņot Valsts SIA „Zemkopības ministrijas nekustamie īpašumi” Meliorācijas departamenta Zemgales reģiona meliorācijas nodaļā.
10. Būvprojektu saskaņot Valsts SIA “Zemkopības ministrijas nekustamie īpašumi” Zemgales reģiona meliorācijas nodaļā.

#### **IV. Izvērtētā dokumentācija:**

1. Paredzētās darbības pieteikums uz vienas lapas;
2. Objekta novietnes shēma uz vienas lapas.

Tehniskos noteikumus viena mēneša laikā no to saņemšanas dienas var apstrīdēt Administratīvā procesa likuma noteiktajā kārtībā.

Pielikumā: Meliorācijas sistēmu izvietojuma plāns M 1:5000 uz četrām lapām.

Vadītāja



Ilze Bergmane

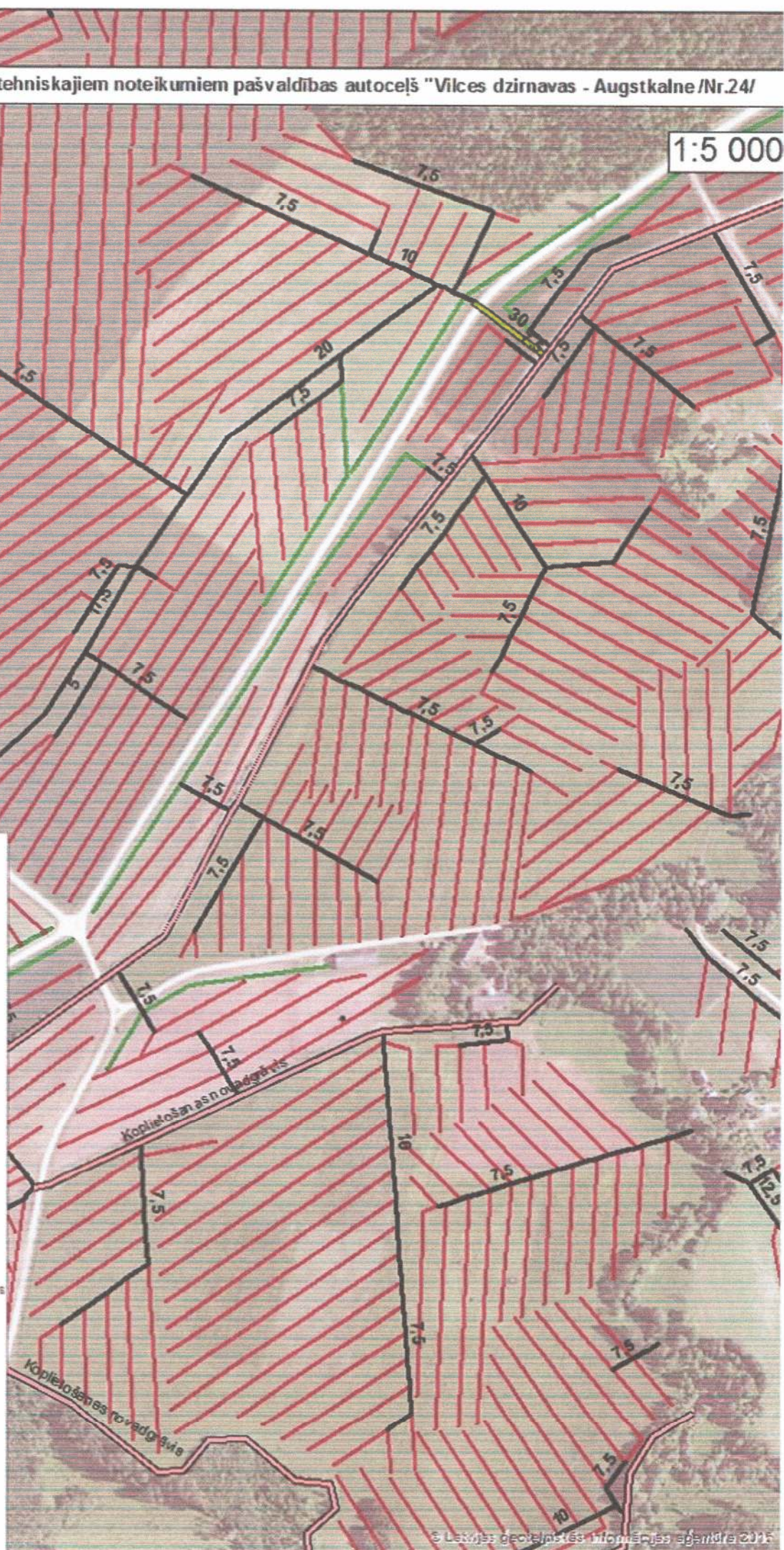
Filimonija Brigmane, Tālr.29156776  
[Filimonija.Brigmane@zmni.lv](mailto:Filimonija.Brigmane@zmni.lv)



Pielikums tehniskajiem noteikumiem pašvaldības autoceļš "Vilces dzirnavas - Augstkalne /Nr.24/

1:5 000

<b>Apzīmējumi</b>	
<b>Grāvji</b>	
	<All other values>
<b>Kods</b>	
	Dabiska tece
	Kartu grāvis
	Kontingēris
	Koplietošanas novadgrāvis
	Pašvaldības nozīmes koplietošanas novadgrāvis
	Susnārtējgrāvis
	Viena tipa šuma novadgrāvis
<b>Drenu kolektori</b>	
	<All other values>
<b>Kods</b>	
	Drenu kolektors (1. kārtā)
	Drenu kolektors (2. kārtā)
	Drenu kolektors (3. kārtā)
	Drenu kolektors (4. kārtā)
	Koplietošanas liela diametra kolektors
	Liela diametra kolektors uz valsts nozīmes ūdensnotekas
	Pašvaldības nozīmes koplietošanas liela diametra kolektors
	Viena tipa šuma liela diametra kolektors
<b>Drenas</b>	
	<All other values>
<b>Kods</b>	
	Drena (1. kārtā)
	Drena (2. kārtā)
	Drena (3. kārtā)
	Drena (4. kārtā)
	Liela diametra drena (1. kārtā)
	Liela diametra drena (2. kārtā)
	Liela diametra drena (3. kārtā)
	Liela diametra drena (4. kārtā)

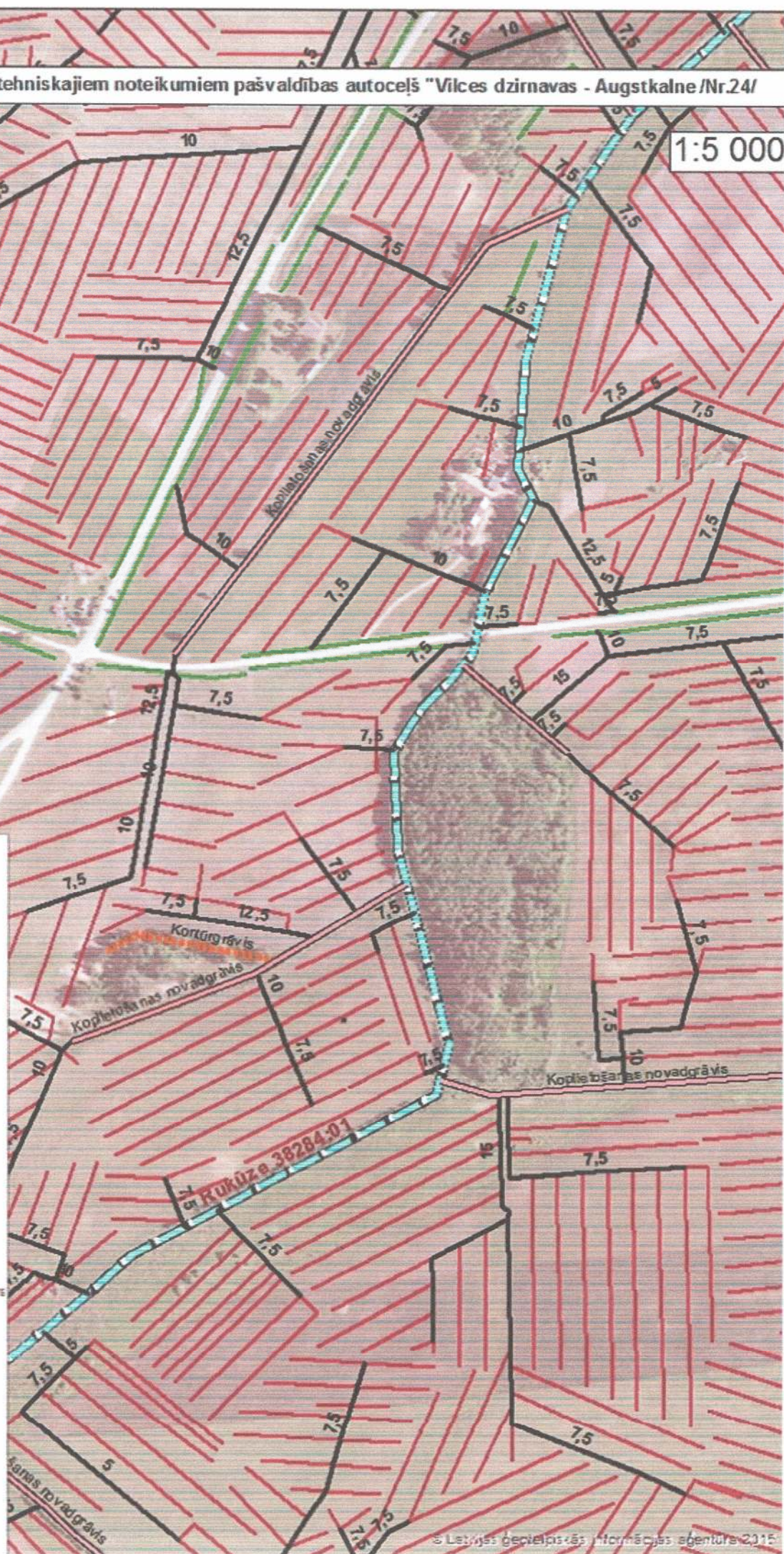




Pielikums tehniskajiem noteikumiem pašvaldības autoceļš "Vilces dzirnavas - Augstkalne /Nr.24/

1:5 000

<b>Apzīmējumi</b>	
<b>Grāvji</b>	
—	«Iliotērvāļus»
<b>Kods</b>	
—	Debiska tece
—	Katu grāvis
—	Kontūrgrāvis
—	Koplietošanas novadgrāvis
—	Pašvaldības nozīmes koplietošanas novadgrāvis
—	Susnātrgrāvis
—	Viena īpašuma novadgrāvis
<b>Drenu kolektori</b>	
—	«Iliotērvāļus»
<b>Kods</b>	
—	Drenu kolektors (1. kārtā)
—	Drenu kolektors (2. kārtā)
—	Drenu kolektors (3. kārtā)
—	Drenu kolektors (4. kārtā)
—	Koplietošanas liela diametra kolektors
—	Liela diametra kolektors uz vaļsts nozīmes īpašumotekas
—	Pašvaldības nozīmes koplietošanas liela diametra kolektors
—	Viena īpašuma liela diametra kolektors
<b>Drenas</b>	
—	«Iliotērvāļus»
<b>Kods</b>	
—	Drena (1. kārtā)
—	Drena (2. kārtā)
—	Drena (3. kārtā)
—	Drena (4. kārtā)
—	Liela diametra drena (1. kārtā)
—	Liela diametra drena (2. kārtā)
—	Liela diametra drena (3. kārtā)
—	Liela diametra drena (4. kārtā)

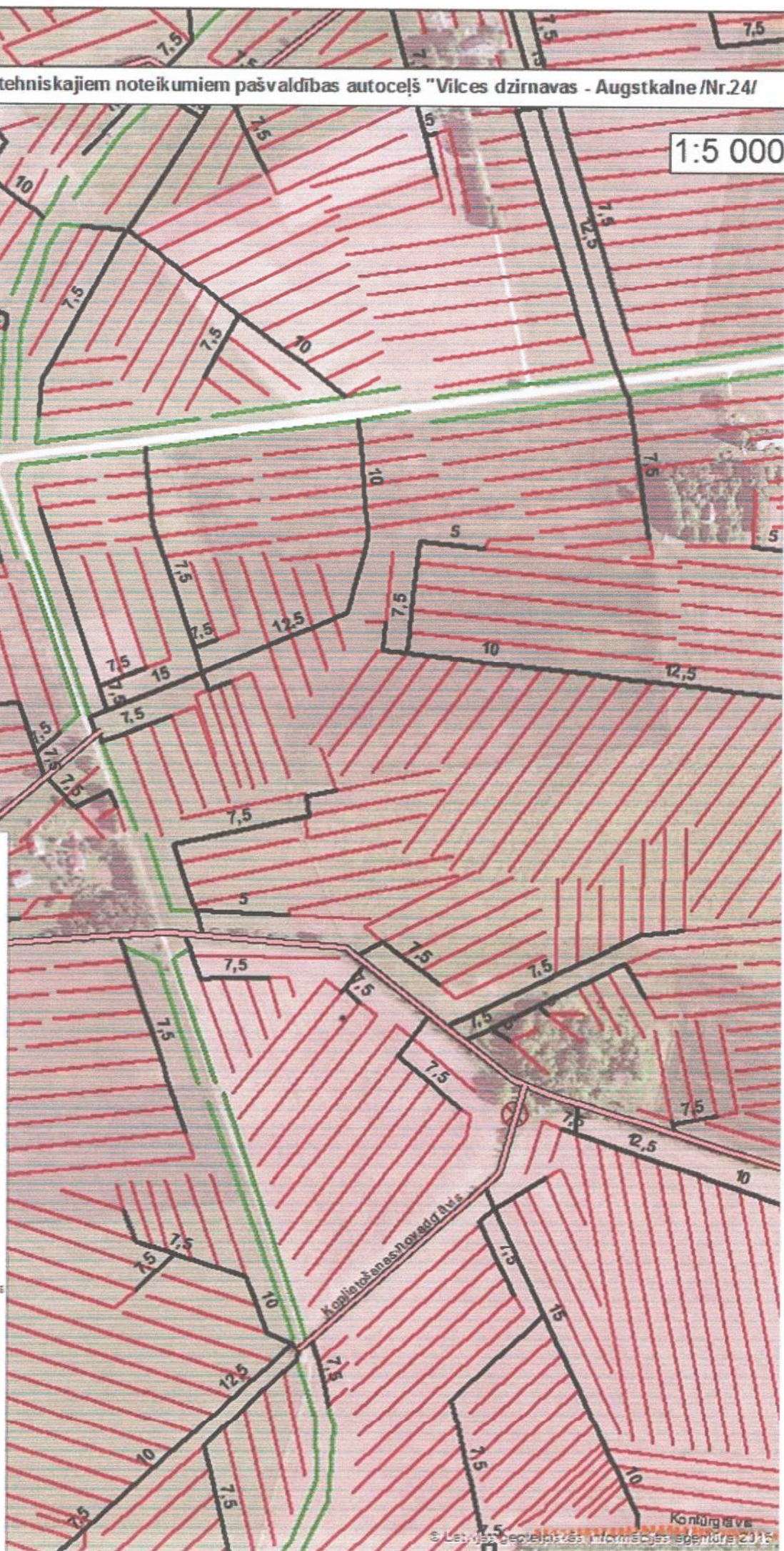




Pielikums tehniskajiem noteikumiem pašvaldības autoceļš "Vilces dzirnavas - Augstkalne /Nr.24/

1:5 000

<b>Apzīmējumi</b>	
<b>Grāvji</b>	
— <all other values>	
<b>Kods</b>	
— Dabiska tece	
— Kārtu grāvis	
— Kontūrgrāvis	
— Koplietošanas novadgrāvis	
— Pašvaldības nozīmes koplietošanas novadgrāvis	
— Sustātājgrāvis	
— Viena tpašuma novadgrāvis	
<b>Drenu kolektori</b>	
— <all other values>	
<b>Kods</b>	
— Drenu kolektors (1. kārtā)	
— Drenu kolektors (2. kārtā)	
— Drenu kolektors (3. kārtā)	
— Drenu kolektors (4. kārtā)	
— Koplietošanas liela diametra kolektors	
— Liela diametra kolektors uz valsts nozīmes domēnotības	
— Pašvaldības nozīmes koplietošanas liela diametra kolektors	
— Viena tpašuma liela diametra kolektors	
<b>Drenas</b>	
— <all other values>	
<b>Kods</b>	
— Drena (1. kārtā)	
— Drena (2. kārtā)	
— Drena (3. kārtā)	
— Drena (4. kārtā)	
— Liela diametra drena (1. kārtā)	
— Liela diametra drena (2. kārtā)	
— Liela diametra drena (3. kārtā)	
— Liela diametra drena (4. kārtā)	





Pielikums tehniskajiem noteikumiem pašvaldības autoceļš "Vilces dzirnavas - Augstkalne /Nr.24/

1:5 000

<b>Apzīmējumi</b>	
<b>Grāvji</b>	
	<all other values>
<b>Kods</b>	
	Dabiska tece
	Kartu grāvis
	Kontingēris
	Koplietošanas novadgrāvis
	Pašvaldības nozīmes koplietošanas novadgrāvis
	Susnārtāgrāvis
	Viena tpašuma novadgrāvis
<b>Drenu kolektori</b>	
	<all other values>
<b>Kods</b>	
	Drenu kolektors (1. kārtā)
	Drenu kolektors (2. kārtā)
	Drenu kolektors (3. kārtā)
	Drenu kolektors (4. kārtā)
	Koplietošanas liela diametra kolektors
	Liela diametra kolektors uz vaists nozīmes drenāžas
	Pašvaldības nozīmes koplietošanas liela diametra kolektors
	Viena tpašuma liela diametra kolektors
<b>Drenas</b>	
	<all other values>
<b>Kods</b>	
	Drena (1. kārtā)
	Drena (2. kārtā)
	Drena (3. kārtā)
	Drena (4. kārtā)
	Liela diametra drena (1. kārtā)
	Liela diametra drena (2. kārtā)
	Liela diametra drena (3. kārtā)
	Liela diametra drena (4. kārtā)