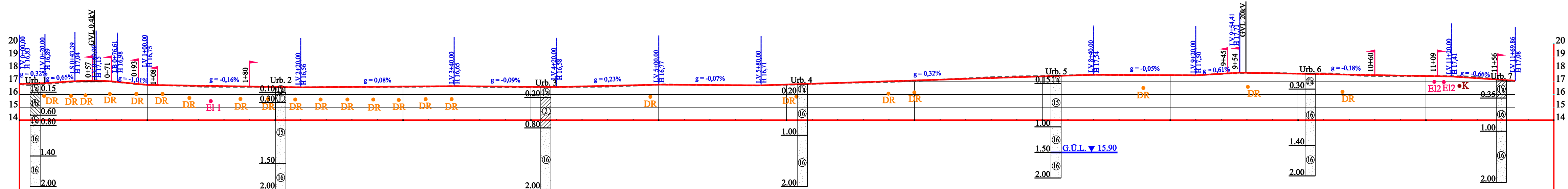


vertikāli	1 : 200
horizontāli	1 : 2000
gruntīm	1 : 50



[illegible]

1'a - Tehnogēna grunts - grants ar smilti sablīvēta, mitra
1' - Tehnogēna grunts - smilts ar grants ieslēgumiem sablīvēta,
mitra
1'b - Tehnogēna grunts - pārrakts smilšmāls ar grants
ieslēgumiem, sablīvēts
2 - Apbērtā augsne - mālaina sablīvēta
15 - Putekļains māls ar smilti kartiņām un retiem grants
graudiem, sīkstī plastikās līdz puscieti
16 - Putekļains māls ar putekļu kartiņām, mīksti- un sīkstī
plastiks līdz puscieti

Piezīmes.

1. Visi izmēri doti metros.
2. Apakšējās komunikāciju novietojums dots orientējoši, precīzāk skatīt lapās CD 3 "Savietotais inženiertīklu plāns"
3. Augstuma atzīmes Latvijas normālo augstumu sistēmā epohā 2000,5 (LAS-2000,5)
4. Skatīt kopā ar lapām GT4 "Horizontālā piesaiste un vertikālāis plānojums"

- - - - - Esošais reljefs pa asi
 Projektētā ceļa ass līnija
 0+53 Projektētie krustojumi, nobrauktuves
 • DR - esošā drenāža
 • EI1 - esošais vidējasprieguma kabelis
 • EI2 - esošais zemsprieguma kabelis
 • K - esošā saimnieciskā kanalizācija

 SIA "3C" Reģ. Nr. 43603014135; Būvkr. reģ. Nr. 2765-R Paula Lejapa iela 2, Jelgava LV 3004, Latvija, Tālr. +371 63025682	Pastātnājs:  Jelgavas novada pašvaldība Pasta iela 37, Jelgava LV 3001, Latvija	Pasūtījuma Nr. JNP/5-34.3/16/40		
		Jelgavas novada pašvaldības Platones pagasta ceļa „Lielvircavas kapi - Alksnāji - Lietuvas šoseja” pārbūve km 0,000 km 1,170”		
<i>Būvproj.vad</i>	A. Buķevics	<i>04.2016</i>		
<i>Pārbaudītājs</i>	G. Beitīšs	<i>04.2016</i>		
<i>Izstrādātājs</i>	A. Buķevics	<i>04.2016</i>		
Arhīva reģ. Nr. 00246			<i>Stadija</i> BP	<i>Rasījuma marka</i> CD5
				<i>Lapa/lapas</i> 1/1