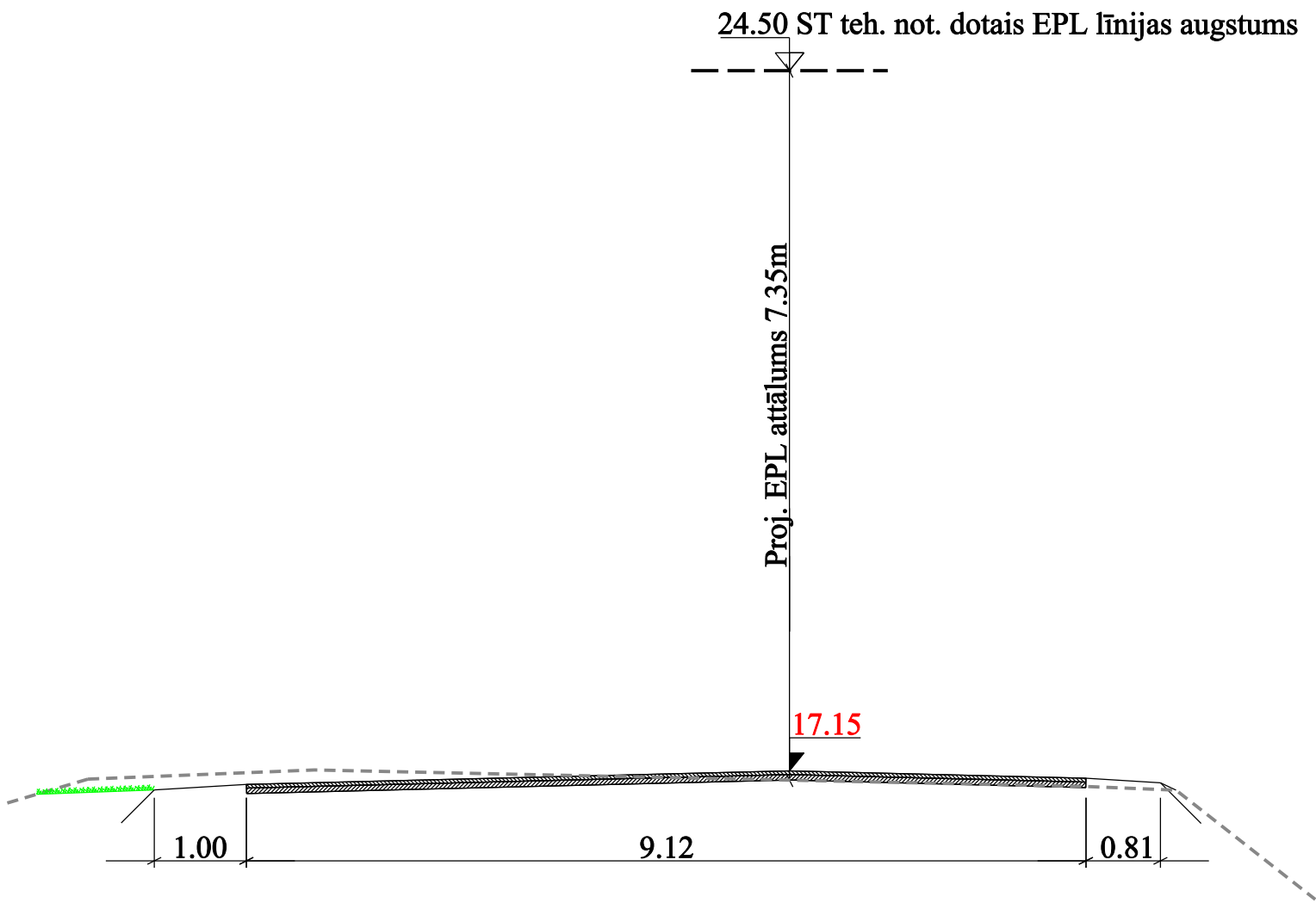


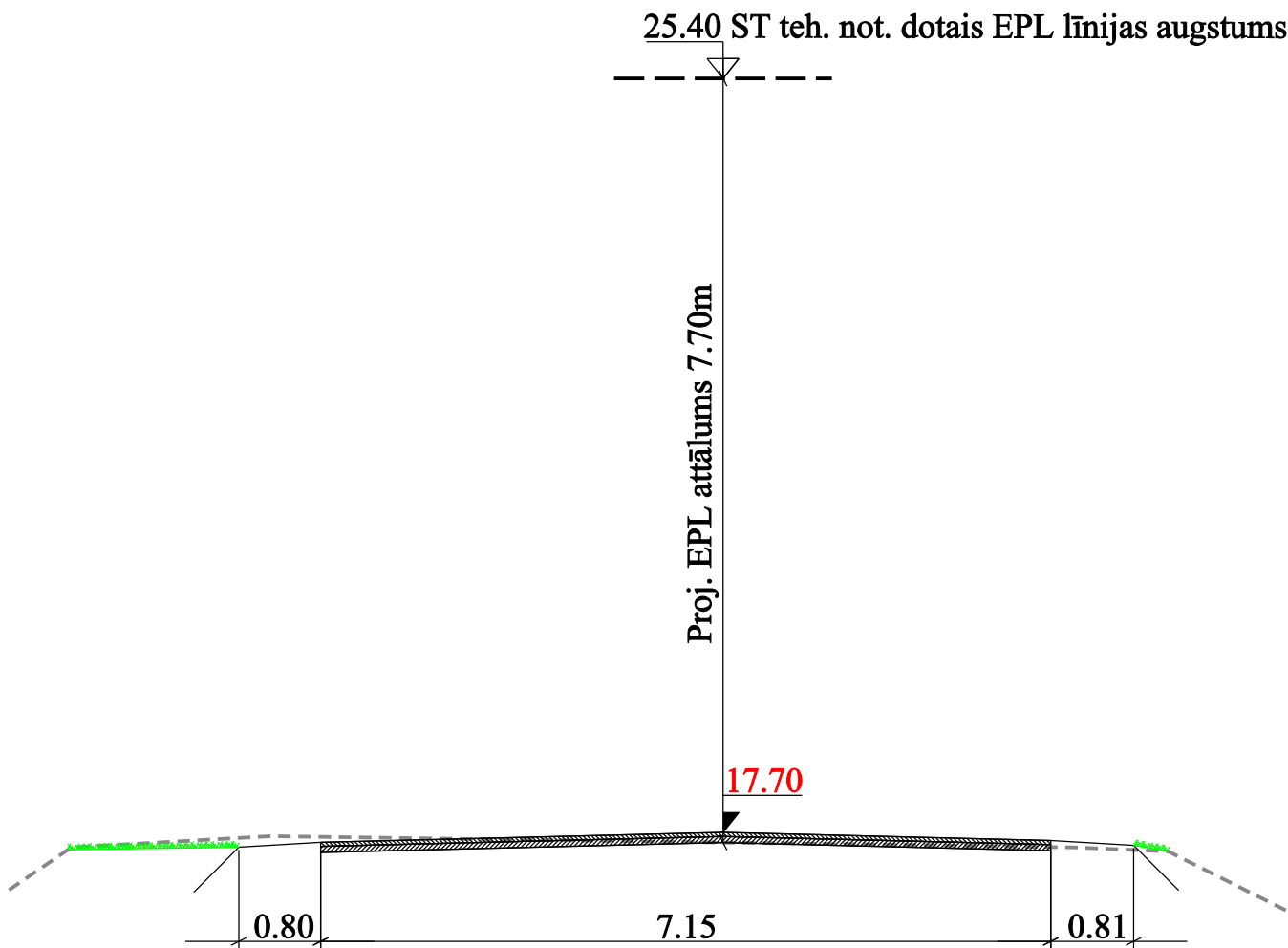
Apzīmējumi

----- Orientējoši esošāzemes virsma
33.99 Projektētā augstuma atzīme
▼



Griezums ar EPL Pk 0+58, 0.4kV



Griezums ar EPL Pk 9+59, 20kV



Piezīmes.
1. Visi izmēri doti metros, ja nav norādīts savādāk.

<div><div></div><div><div>SIA "3C"</div><div>Reģ. Nr. 43603014135; Būvk. reģ. Nr. 2765-R Paula Lejiņa iela 2, Jelgava LV 3004, Latvija, Tāl. +371 63025682</div></div></div>				<div><div></div><div><div>Jelgavas novada pašvaldība</div><div>Pasta iela 37, Jelgava LV 3001, Latvija</div></div></div>		<div><div>Pasūtījuma Nr.</div><div>JNP/5-34.3/16/40</div></div>	
				<div><div>Jelgavas novada pašvaldības Platones pagasta ceļa</div><div>„Lielvircavas kapi - Alksnāji - Lietuvas šoseja” pārbūve</div><div>km 0,000 km 1,170”</div></div>			
<div>Būvproj.vad</div>	<div>A. Buķevics</div>		<div>04.2016</div>	<div>Raksturīgie griezumu</div> <div>Mērogs 1:100</div>	<div>Stadija</div>	<div>Rasējuma marka</div>	<div>Lapa/lapas</div>
<div>Pārbaudīja</div>	<div>G. Beitiņš</div>		<div>04.2016</div>				
<div>Izstrādāja</div>	<div>A. Buķevics</div>		<div>04.2016</div>				
<div>Arhīva reģ. Nr. 00246</div>				MB		CD6	2/2