



 Objekta atrašanās vieta

NORĀDĪJUMI BŪVNICĪBAI

1. Pirms būvdarbu uzsākšanas saņemt Būvvaldes atzīmi Būvatļaujā, par Būvdarbu uzsākšanas nosacījumu izpildi.
2. Pirms būvdarbu uzsākšanas esošās komunikācijas precizēt dabā, atšurfējot, komunikāciju īpašnieka pārstāvja klātbūtnē.
3. Būvdarbu veikšanā ievērot Ceļu specifikāciju 2015, Latvijas būvnormatīvu un citu normatīvo aktu, kā arī tehnisko noteikumu prasības.






IZMANTOTO UN PIEVIENOTO DOKUMENTU SARAKSTS

| Nosaukums | Piezīmes |
|--|--|
| Tehniskā specifikācija | Jelgavas novada pašvaldība |
| Būvatļauja Nr. BIS/BV-4.5-2016-73 | Jelgavas novada būvvalde |
| Tehniskie noteikumi Nr. 37.9-09/30/0424 | SIA "Lattelecom" |
| Tehniskie noteikumi Nr. 05-04/810 | Valsts kultūras pieminekļu aizsardzības inspekcija |
| Tehniskie noteikumi Nr. 30EF30-05.03/245 | A/s „Sadales tīkls" Dienvidu Eksploatācijas daļa |
| Tehniskie noteikumi Nr. Z-2016-199 | Valsts SIA "Zemkopības ministrijas nekustamie īpašumi" |
| Tehniskie noteikumi Nr. 4.3.3./58 | VAS „Latvijas valsts ceļi", Jelgavas nodaļa |

RASĒJUMU SARAKSTS UN TO MARKAS

| Nr.p.k. | Nosaukums | Marka Nr. |
|---------|-------------------------------------|-----------|
| 1 | VISPĀRĪGĀ DAĻA | LKT-0 |
| 2 | DRENĀŽAS GARENPROFILS | LKT-1 |
| 3 | CAURTEKU GRIEZUMS PK 9+40 LĪDZ 9+60 | LKT-2 |
| 4 | CAURTEKU GALU DETALIZĀCIJAS | LKT-3 |

BŪVNICĪBAI NEPIECIEŠAMO BŪVIZSTRĀDĀJUMU SARAKSTS

| Nr.p.k. | Nosaukums | Apzīmējums | Apjoms |
|---------|------------------------------------|---|-------------|
| 1 | Ceļu caurteka, PP DN 500 SN8 |  | 8m |
| 2 | Ceļu caurteka, PP DN 600 SN8 |  | 10m |
| 3 | Drenāža PE DN315; 360°; SN8 |  | 80m |
| 4 | Virsudefņu uztvērējs (VŪUA) DN 600 |  | 3.00 kompl. |
| 5 | Skataka DN 1500 ar nosēdāļu h=0.5m |  | 1.00 kompl. |

Būvprojekta daļas vadītāja apliecinājums

Šā būvprojekta **Lietus ūdens kanalizācijas tīklu daļas** risinājumi atbilst Latvijas būvnormatīvu un citu normatīvo aktu, kā arī tehnisko vai īpašo noteikumu prasībām



Būvprojekta vadītājs: **Daina Ieviņa**

Sertifikāta Nr. **LSGŪTIS 3-00920**

Datums: **2016. gada 19. aprīlis** Paraksts: _____

Piezīme:

1. "Ģenplāns" skatāms arhitektūras daļā kā "CD 3 - Savietotais inženiertīklu plāns".

| | | | | | | | |
|--|-------------|--|---------|---|----------------|---|-------------------|
| <div></div> <div>SIA "3C" Reģ. Nr. 43603014135; Būvk. reģ. Nr. 2765-R Paula Lejiņa iela 2, Jelgava LV 3004, Latvija, Tālr. +371 63025682</div> | | | | <div>Pasūtītājs:</div> <div></div> <div>Jelgavas novada pašvaldība Pasta iela 37, Jelgava LV 3001, Latvija</div> | | <div>Pasūtījuma Nr.</div> <div>JNP/5-34.3/16/40</div> | |
| | | | | <div>Jelgavas novada pašvaldības Platones pagasta ceļa „Lielvircavas kapi - Alksnāji - Lietuvas šoseja” pārbūve km 0,000 km 1,170”</div> | | | |
| | | | | | | | |
| | | | | | | | |
| <i>Būvproj.vad</i> | A. Buķevics | | 04.2016 | <div>Vispārīgā daļa</div> | | | |
| | | | | | | | |
| <i>Izstrādāja</i> | D. Ieviņa | | 04.2016 | | | | |
| | | | | | | | |
| | | | | | | | |
| Arhīva reģ. Nr. 00246 | | | | | <i>Stadija</i> | <i>Rasējuma marka</i> | <i>Lapa/lapas</i> |
| | | | | | BP | LKT0 | 1/1 |