

EKSPĻĪKĀCIJA									
Zemes lietošanas veidi									
1.	0.1807	tai skaitā				Meži	Krūmāji	Purvi	Zem ūdeņiem
		Lauks. izm. zemes	Aramzeme	Augļu dārzi	Pļavas				
					Ganības				

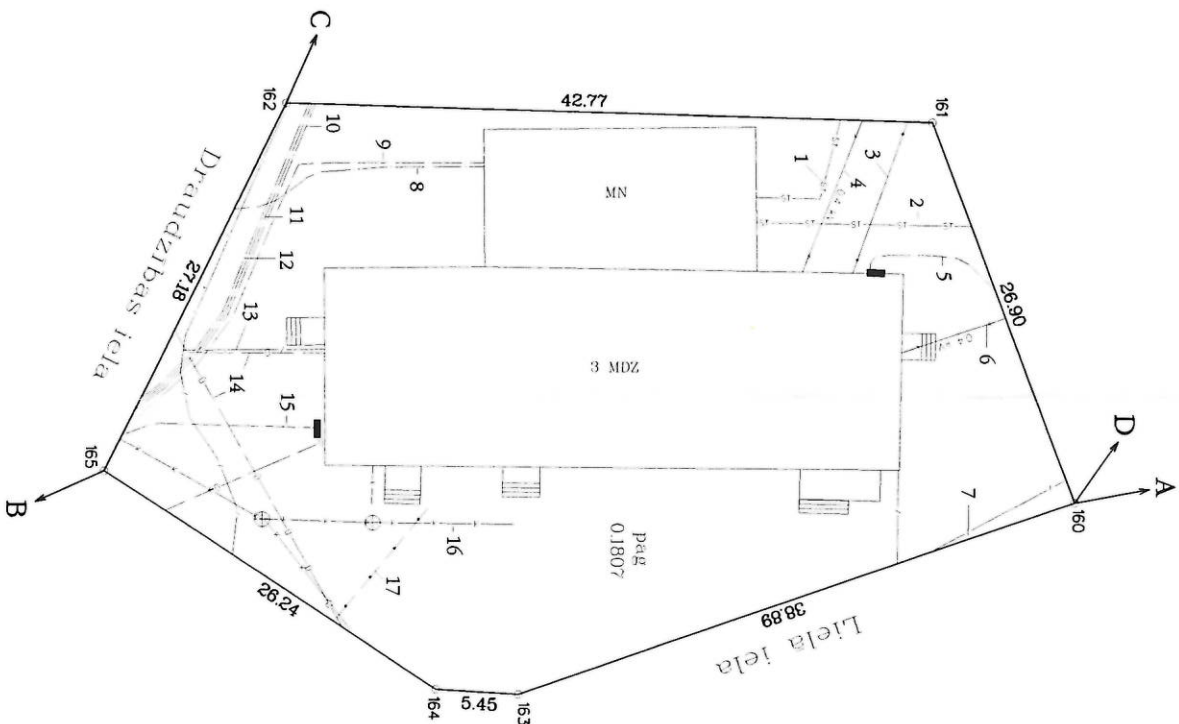
ROBEŽPUNKTU KOORDINĀTAS LKS-92 TM
MEROGA KOEFICIENTS 0,999604

Nr.	X	Y
160	295175.51	476499.66
163	295138.80	476512.44
164	295133.36	476512.13
165	295111.38	476497.82
162	295123.25	476473.38
161	295165.99	476474.51

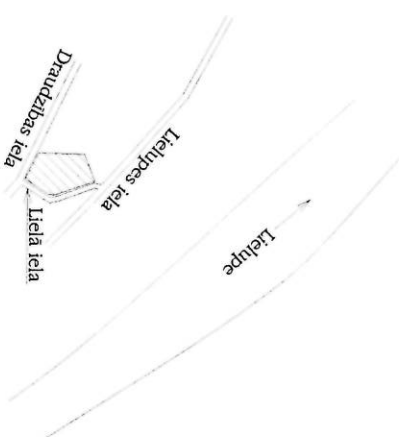
PLATĪBA S= 0,1807 ha (1807 kv.m.)

ROBEŽOJOŠĀS ZEMES

- no A līdz B Kalnciema pilsētas pašvaldība
no B līdz C Kalnciema pilsētas pašvaldība
no C līdz D zemes īpašums "Draudzības iela 7"
no D līdz A Kalnciema pilsētas pašvaldība



ZEMES GABALA IZVIETOJUMA
SHĒMA




NEKUSTAMĀ IPĀŠUMA LIETOŠANAS TIESĪBU APGRŪTINĀJUMI

- 020601 - aizsargjoslas teritorija gar pazemes siltumvadu, siltumapgādes iekārtu un būvi - 0.0058 ha
- 020601 - aizsargjoslas teritorija gar pazemes siltumvadu, siltumapgādes iekārtu un būvi - 0.0085 ha
- 020402 - aizsargjoslas teritorija gar elektrisko sakaru tīklu gaisvadu līniju - 0.0052 ha
- 02050101 - aizsargjoslas teritorija gar elektrisko tīklu gaisvadu līniju ārpus pilsētām un ciemiem, kā arī pilsētu lauku teritorijās līdz 20 kV - 0.0054 ha
- 020502 - aizsargjoslas teritorija gar elektrisko tīklu kabeļu līniju - 0.0020 ha
- 02050101 - aizsargjoslas teritorija gar elektrisko tīklu gaisvadu līniju ārpus pilsētām un ciemiem, kā arī pilsētu lauku teritorijās līdz 20 kV - 0.0036 ha
- 020401 - aizsargjoslas teritorija gar pazemes elektrisko sakaru tīklu līnijām un kabeļu kanalizāciju - 0.0066 ha
- 020502 - aizsargjoslas teritorija gar elektrisko tīklu kabeļu līniju - 0.0034 ha
- 020502 - aizsargjoslas teritorija gar elektrisko tīklu kabeļu līniju - 0.0067 ha
- 020502 - aizsargjoslas teritorija gar elektrisko tīklu kabeļu līniju - 0.0048 ha
- 020502 - aizsargjoslas teritorija gar elektrisko tīklu kabeļu līniju - 0.0047 ha
- 020502 - aizsargjoslas teritorija gar elektrisko tīklu kabeļu līniju - 0.0045 ha
- 020401 - aizsargjoslas teritorija gar pazemes elektrisko sakaru tīklu līnijām un kabeļu kanalizāciju - 0.0156 ha
- 02010102 - aizsargjoslas teritorija gar ūdensvadu - 0.0206 ha
- 020502 - aizsargjoslas teritorija gar elektrisko tīklu kabeļu līniju - 0.0027 ha
- 02010201 - kanalizācijas spiedvads atrodas līdz 2m dziļumā - 0.0220 ha
- 020401 - aizsargjoslas teritorija gar pazemes elektrisko sakaru tīklu līnijām un kabeļu kanalizāciju - 0.0062 ha
- 01020110 - Lielupes aizsargjoslas teritorija lauku apvidū - 0.1807 ha

kad. Nr. 5411 001 0021



LATVIJAS VALSTIS MĒRĒKSS			
Jelgova, Akadēmijas 19, 910 kab. tēl. 301204			
www.latvijasvalstsmereks.lv			
Biroja vadītāja		V. Laimīte	05.07.2006
Mērinieks		M. Vilcaks	13.06.2006.



LATVIJAS REPUBLIKA

JELGAVAS rajona KALNCIEMA pilsētas
nekustamā īpašuma


"DRAUDZĪBAS IELA 3"

Zemes kadastra Nr. 5411 001 0021

ZEMES ROBEŽU PLĀNS

Robežas noteiktas pamatojoties uz Kalnciema pilsētas Zemes komisijas 1997.gada 4.septembra lēmumu (sēdes protokols Nr. 11).

Robežu plāns sastādīts pēc 2006. gada robežu uzņēmšanas materiāliem mērogā 1:500.
Zemes īpašuma kopplatība ir **0.1807 ha (1807 m²)**.

	
VALSTS ZEMES DIENESTS	
Zemgales reģionālā nodaļa	
Jelgavas biroja vadītāja	A.Krūmiņa
18.07.2006.	