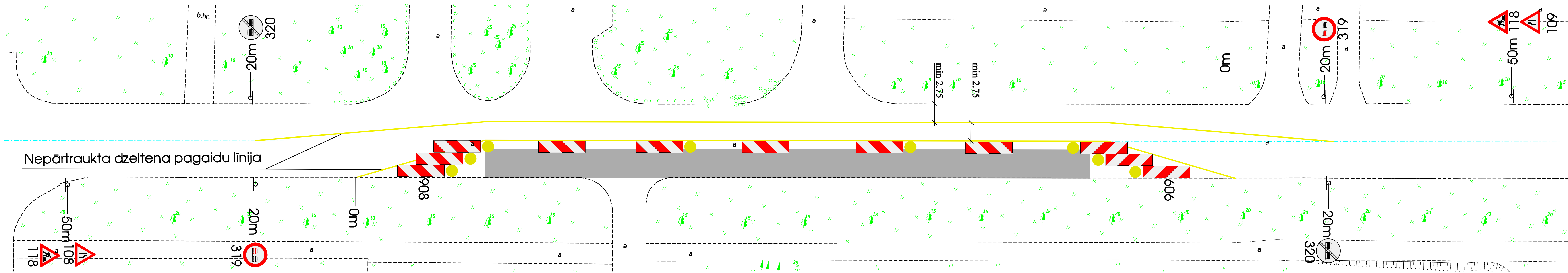


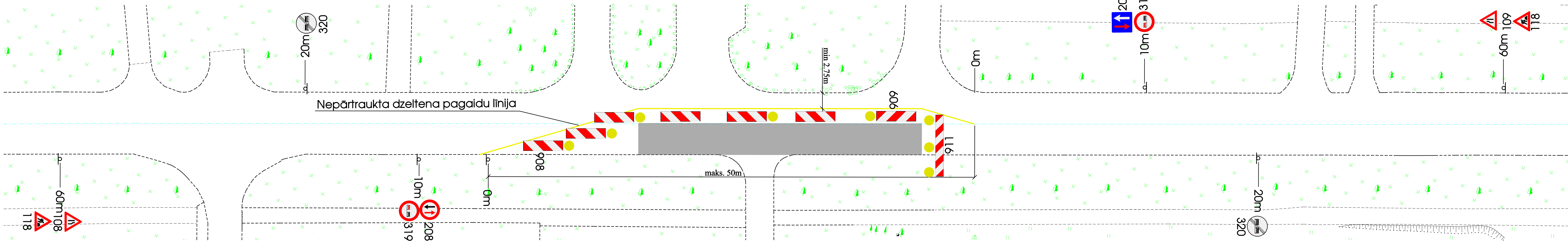
1. Shēma. Ceļš ar 1 braukšanas joslu katrā virzienā. Darba vieta brauktuves malā. Satiksmes organizēta pa 2 sašaurinātām braukšanas joslām.



Šķērsnorobežojums - vienvirziena vadstatņi, maks. 2m attālumā cits no cita, slīpumā 1:3 (pieļaujams 1:2) pret brauktuves malu vai barjeru. Vismaz 3 vienvirziena signālugunis.

Garennorobežojums - vienvirziena vadstatņi, maks. 10m attālumā cits no cita. leteicama vienvirziena signālugunis uz katru otru vadstatni.

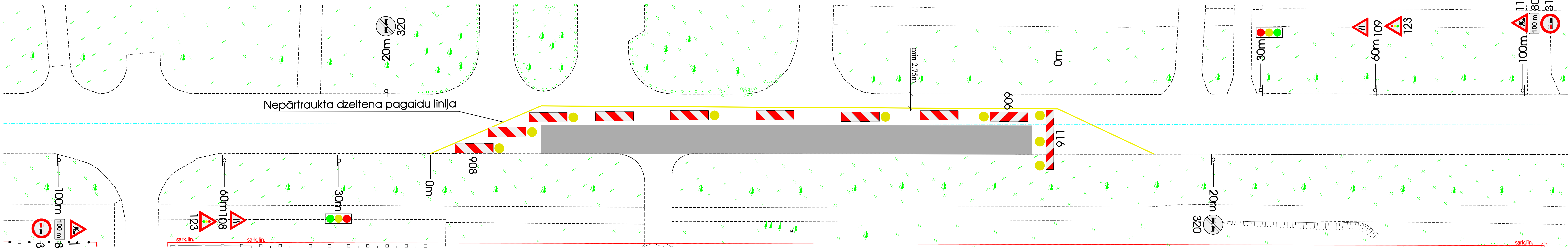
2. Shēma. Ceļš ar 1 braukšanas joslu katrā virzienā. Slēgta viena braukšanas josla, divvirziena satiksmes organizēta ar ceļa zīmēm.



Šķērsnorobežojums - barjera vai vienvirziena vadstatņi, maks. 2m attālumā cits no cita, slīpumā 1:3 (pieļaujams 1:2) pret brauktuves malu. Vismaz 3 vienvirziena signālugunis.

Garennorobežojums - divvirziena vadstatņi, maks. 10m attālumā cits no cita. leteicama divvirziena signālugunis uz katru otru vadstatni.



3. Shēma. Ceļš ar 1 braukšanas joslu katrā virzienā. Slēgta viena braukšanas josla, divvirziena satiksmes organizēta ar luksoforu.



Šķērsnorobežojums - barjera vai vienvirziena vadstatņi, maks. 2m attālumā cits no cita, slīpumā 1:3 (pieļaujams 1:2) pret brauktuves malu vai barjeru. Vismaz 3 vienvirziena signālugunis.

Garennorobežojums - divvirziena vadstatņi, maks. 10m attālumā cits no cita, starp vadstatņiem ieteicama signāllenta. leteicama vienvirziena signālugunis uz katru otru vadstatni.

- Piezīmēs:
- Shēma sastādīta pamatojoties uz LR Ministru kabineta noteikumiem Nr. 421 - "Noteikumi par darba vietu aprikošanu uz ceļiem."
  - Apzīmējuma līnijas uz zīmju novietojumi atmērāmi metros no nosacīti dotajām 0 vietām.
  - Ceļa zīmes plānā ir izvietotas shematiski.
  - Būvdarbu laikā nodrošināt gājēju ietvi min 1.5m platu ( atļauts samazināt līdz 1.0m, ja gājēju plūsma maksimālā intensitāte nav lielāka par 300 cilvēkiem stundā un pagaidu ietves garums nav lielāks par 10m), nepieciešamības gadījumā ietvi norobežot ar palīgbarjeru. Pirms būvdarbu uzsākšanas būvuzņēmējam satiksmes organizācijas shēma būvdarbu laikā jāskatīja ar VAS "Latvijas Valsts ceļi" Centra reģiona Jelgavas nodaļu, Jelgavā.

<div></div> <div><b>SIA "3C"</b> Reģ. Nr. 43603014135; Būvkr. reģ. Nr. 2765-R Paula Lejona iela 2, Jelgava LV 3004, Latvija, Tāl. +371 6302682</div>				<div><b>Pasūtītājs:</b></div> <div></div> <div><b>Jelgavas novada pašvaldība</b> Pasta iela 37, Jelgava LV 3001, Latvija</div>		<div><b>Pasūtītāja Nr.</b> <b>JNP/5-34.3/16/149</b></div>	
<div><b>Jelgavas novada pašvaldības Vilces pagasta ceļa Nr.34</b> <b>"Kalnrozes - Valdeikas" pārbūve km 0.00-2.00</b></div>							
<div><b>Satiksmes organizēšanas</b> <b>shēmas</b> <b>būvdarbu laikā</b></div>							
<div><b>Arhīva reģ. Nr. 00256</b></div>				<div><b>Stadija</b></div>	<div><b>Rasējuma marka</b></div>	<div><b>Lapa/lapas</b></div>	
				<div>BP</div>	<div>DOP2</div>	<div>1/1</div>	