



Lokālpārplānojumi

Publicēts: 03.11.2022.

Uzsāktie

[Skatīt vairāk](#)

Publiskā apspriešanās



Šobrīd neviens lokālpārplānojums nav publiskajā apspriešanās.

Izstrādē



Šobrīd neviens lokālpārplānojums nav izstrādē.

Spēkā esošie



Jelgavas novada dome 2016.gada 31.augustā pieņēma lēmumu apstiprināt lokālpārplānojumu Elejas ciema teritorijas daļai un izdot saistošos noteikumus Nr.10 "Elejas pagasta Elejas ciema daļas teritorijas lokālpārplānojums".

Ar lokālpārplānojumu var iepazīties pielikuma datnēs; www.elatvija.lv; LPKS "Latraps" un Jelgavas novada pašvaldībā Pasta ielā 37, Jelgavā.

Pielikumi:

 [I daļa. Paskaidrojuma raksts](#) 

 [II daļa. Grafiskā daļa](#) 

 [III daļa. Teritorijas izmantošanas apbūves noteikumi](#) 

 [IV daļa. Pārskats par lokālpārplānojuma izstrādi](#) 

 [Ziņojums par lokālpārplānojuma izstrādi](#) 

Jelgavas novada dome 2021.gada 26.maijā pieņēma lēmumu (protokols Nr.8, 17.§) apstiprināt lokālpārplānojumu

nekustamajam īpašumam Platones ielā 2, Vircavā, Vircavas pagastā un izdot saistošos noteikumus Nr.8 “Lokālpārvaldības teritorijas plānojuma grozījumiem nekustamajam īpašumam Platones ielā 2, Vircavā, Vircavas pagastā teritorijas izmantošanas un apbūves noteikumi un grafiskā daļa”.

Saistošie noteikumi stājas spēkā nākamajā dienā pēc paziņojuma publicēšanas laikrakstā „Latvijas Vēstnesis” 2021.gada 9.jūnijā un lokālpārvaldības ir īstenojams saskaņā ar Vides aizsardzības un reģionālās attīstības ministrijas 2021.gada 17.augusta vēstuli Nr.15-2/7614.

Ar lokālpārvaldību var iepazīties portālā geolattvija.lv un Jelgavas novada pašvaldībā Pasta ielā 37, Jelgavā.



Pielikumi:

 [Paskaidrojuma raksts](#) 

 [Teritorijas izmantošanas un apbūves noteikumi](#) 

 [Grafiskā daļa](#) 

Jelgavas novada dome 2021.gada 10.decembrī pieņēma lēmumu (protokols Nr.33, 29.§) apstiprināt lokālpārvaldību nekustamajam īpašumam Rundāles ielā 11, Mežciemā, Jaunsvirlaukas pagastā un izdot saistošos noteikumus Nr.22 “Lokālpārvaldības teritorijas plānojuma grozījumiem nekustamajam īpašumam Rundāles ielā 11, Mežciemā, Jaunsvirlaukas pagastā, teritorijas izmantošanas un apbūves noteikumi un grafiskā daļa”.

 [Nr.22 “Lokālpārvaldības teritorijas plānojuma grozījumiem nekustamajam īpašumam Rundāles ielā 11, Mežciemā, Jaunsvirlaukas pagastā, teritorijas izmantošanas un apbūves noteikumi un grafiskā daļa”](#) 

Saistošie noteikumi stājas spēkā nākamajā dienā pēc paziņojuma publicēšanas laikrakstā „Latvijas Vēstnesis” 2021.gada 27.decembrī un lokālpārvaldības ir īstenojams saskaņā ar Vides aizsardzības un reģionālās attīstības ministrijas 2022.gada 3.marta vēstuli Nr.15-2/1628.

Ar lokālpārvaldību var iepazīties portālā geolattvija.lv un Jelgavas novada pašvaldībā Pasta ielā 37, Jelgavā.



Pielikumi:

 [Paskaidrojuma raksts](#) 

 [Teritorijas izmantošanas un apbūves noteikumi](#) 

 [Grafiskā daļa](#) 

Jelgavas novada dome 2022.gada 30.martā pieņēma lēmumu Nr.16 (protokols Nr. 13/2022) apstiprināt lokālpārvaldību nekustamā īpašuma “Upes lauks”, Nākotnes ciemā, Glūdas pagastā, sastāvā esošai zemes vienībai un izdot saistošos noteikumus Nr.10 “Lokālpārvaldības teritorijas plānojuma grozījumiem nekustamajam īpašumam “Upes lauks”, Nākotnes ciemā, Glūdas pagastā, teritorijas izmantošanas un apbūves noteikumi un grafiskā daļa”.

 [Nr.10 “Lokālpārvaldības teritorijas plānojuma grozījumiem nekustamajam īpašumam “Upes lauks”, Nākotnes ciemā, Glūdas pagastā, teritorijas izmantošanas un apbūves noteikumi un grafiskā daļa”](#) 

Saistošie noteikumi stājas spēkā nākamajā dienā pēc paziņojuma publicēšanas [laikrakstā „Latvijas Vēstnesis”](#) 2022.gada 7.aprīlī un ir īstenojams saskaņā ar Vides aizsardzības un reģionālās attīstības ministrijas 2022.gada 15.jūnija vēstuli Nr. 15-2/4377.


Ar lokālplānojumu var iepazīties portālā geolativija.lv un Jelgavas novada pašvaldībā Pasta ielā 37, Jelgavā.

Pielikumi:

 [Paskaidrojuma raksts](#) 

 [Teritorijas izmantošanas un apbūves noteikumi](#) 

 [Grafiskā daļa](#) 

Paziņojumi 



Šobrīd neviens paziņojums nav.

<https://www.jelgavasnovads.lv/lv/lokalplanojumi>